

ИСТОРИЯ



ВСЕОБЩАЯ ИСТОРИЯ

Контурные карты

ПО ИСТОРИИ НОВОГО ВРЕМЕНИ

К учебнику А. Я. Юдовской и др.; под редакцией
А. А. Искендерова «Всеобщая история. История Нового
времени. 9 класс»

учени _____ класса _____
_____ ШКОЛЫ _____

9
класс



Как работать с контурными картами по истории

- Прочитав название контурной карты, найдите в учебнике материал по этой теме, посмотрите карту в учебнике или в атласе по истории Нового времени для 9 класса. Всё это поможет вам правильно выполнить задания, данные на контурной карте или предложенные учителем.
- Подписывайте реки вдоль их русла, города — поблизости от условного знака (пунсона), который обозначает город. Старайтесь делать свои подписи чётко и аккуратно, можно печатными буквами, а штриховку — цветными карандашами, но не ярко, иначе не будут видны подписи и условные знаки, которые вы будете использовать.
- Обратите внимание, что на каждой контурной карте уже подписаны названия морей, заливов, некоторых рек, озёр — эти географические объекты помогут вам сориентироваться при выполнении заданий по истории. Обращайтесь также за помощью к картам учебника или атласа.
- Не копируйте карты атласа по истории, наносите на контурную карту только те объекты, знаки, надписи, даты и т.п., которые упоминаются в задании. Придумайте свои условные обозначения или воспользуйтесь обозначениями из атласа и учебника. Подберите карандаши разного цвета.
- Выполняя задания, вы повторите и запомните даты, последовательность тех или иных исторических процессов, событий, их ход и результаты. Всё это, несомненно, пригодится вам на уроке и в будущем, при сдаче зачёта или экзамена.

Желаем успеха!

УДК 373:94(100)

ББК 63.3(0)5я72

К65

Имя автора и название цитируемого издания указаны на титульном листе данной книги (ст. 1274 п. 1 части четвёртой Гражданского кодекса Российской Федерации).

К65 **Контурные** карты по истории Нового времени: 9 класс: к учебнику А. Я. Юдовской и др.; под ред. А. А. Искендерова «Всеобщая история. История Нового времени. 9 класс». ФГОС (к новому учебнику). — М. : Издательство «Экзамен», 2020. — 16 с. : карт. (Серия «Учебно-методический комплект»)

ISBN 978-5-377-14144-0

УДК 373:94(100)

ББК 63.3(0)5я72

ISBN 978-5-377-14144-0

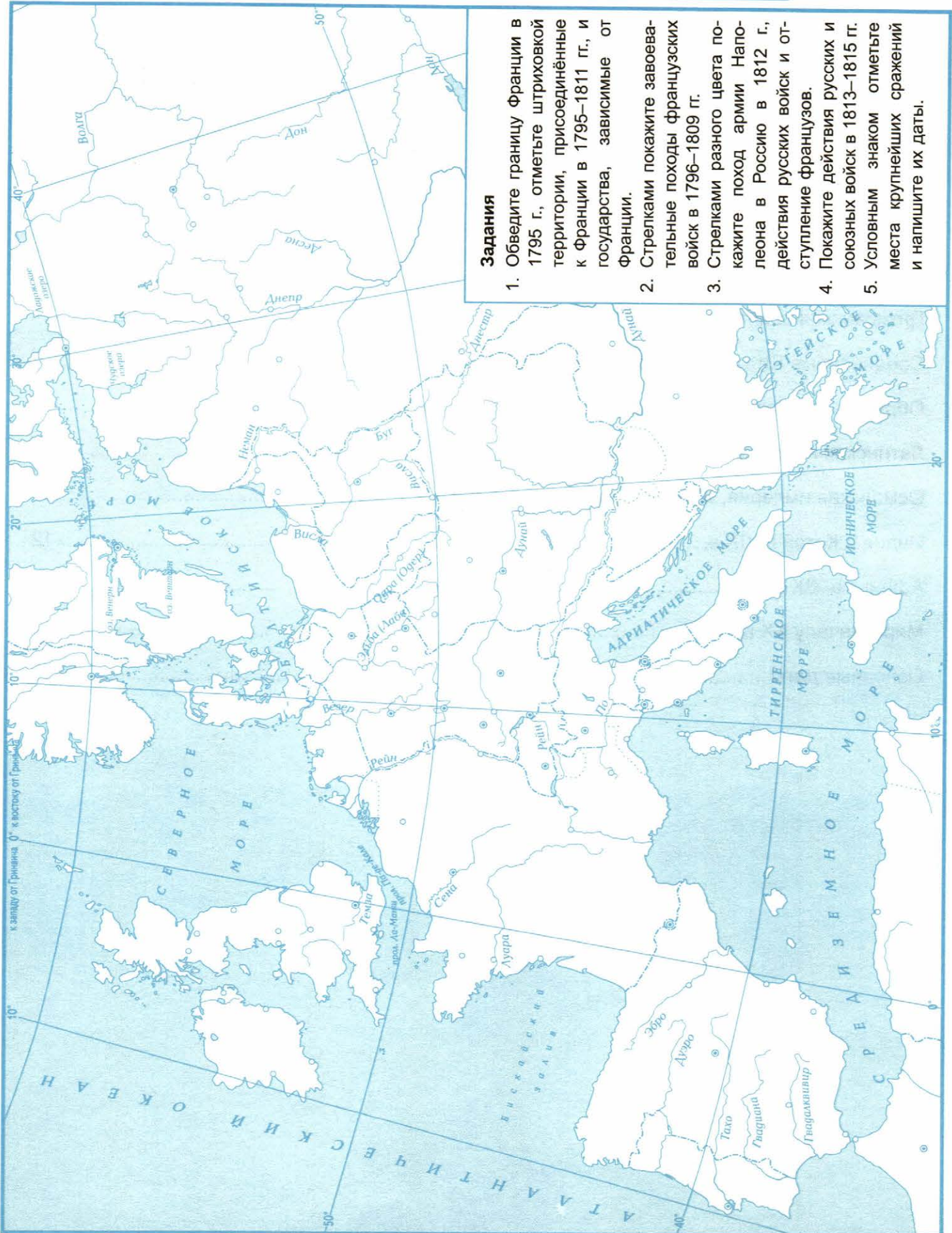
© Картографическая основа, РОСРЕЕСТР, 2018

© Издательство «ЭКЗАМЕН», 2020

Содержание

Европа в 1799–1815 гг.	2
Европа после Венского конгресса.....	3
Революции 1848–1849 гг. в Европе	4
Объединение Германии	5
Объединение Италии	6
Гражданская война в США. 1861–1865 гг.	7
Соединённые Штаты Америки в конце XIX в.	8
Образование независимых государств в Латинской Америке в начале XIX в.	9
Латинская Америка в конце XIX в.	10
Османская империя, Иран и Афганистан в XIX в.	11
Индия и Китай в XIX в.	12
Африка в XIX в.	13
Мир к началу XX в.	14
Основные даты	16

Европа в 1799–1815 гг.



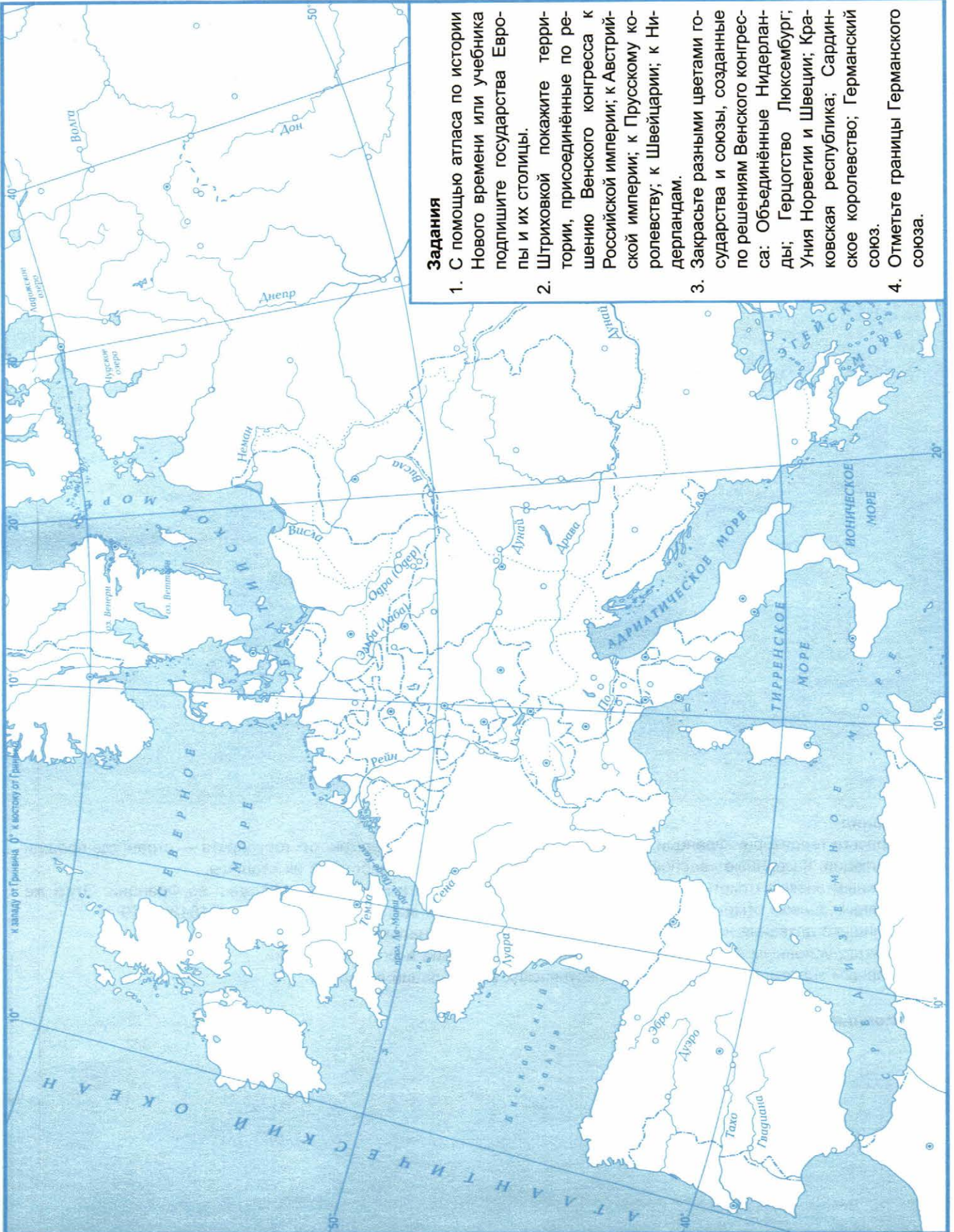
Задания

1. Обведите границу Франции в 1795 г., отметьте штриховкой территории, присоединённые к Франции в 1795–1811 гг., и государства, зависимые от Франции.
2. Стрелками покажите завоевательные походы французских войск в 1796–1809 гг.
3. Стрелками разного цвета покажите поход армии Наполеона в Россию в 1812 г., действия русских войск и отступление французов.
4. Покажите действия русских и союзных войск в 1813–1815 гг.
5. Условным знаком отметьте места крупнейших сражений и напишите их даты.

Европа после Венского конгресса

Задания

1. С помощью атласа по истории Нового времени или учебника подпишите государства Европы и их столицы.
2. Штриховкой покажите территории, присоединённые по решению Венского конгресса к Российской империи; к Австрийской империи; к Прусскому королевству; к Швейцарии; к Нидерландам.
3. Закрасьте разными цветами государства и союзы, созданные по решениям Венского конгресса: Объединённые Нидерланды; Герцогство Люксембург; Уния Норвегии и Швеции; Крайновская республика; Сардинское королевство; Германский союз.
4. Отметьте границы Германского союза.



Революции 1848–1849 гг. в Европе



Задания

1. Закрасьте территории Франции, Италии, Австрийской империи, германских государств — стран, где прошли революции, названные «весной народов». Подпишите эти государства и их столицы.
2. Условным знаком отметьте места февральской революции и июньского восстания во Франции. Этим же условным знаком отметьте места крупных революционных выступлений в Европе в 1848–1849 гг.
3. Подпишите названия народов, боровшихся за свою национальную независимость.
4. Отметьте условным знаком районы чартистского движения в Великобритании.
5. Условным знаком покажите районы крестьянских выступлений в Европе.

Условные обозначения

Объединение Германии



Задания

1. Обведите и закрасьте территорию Пруссии к 1864 г.
2. Стрелками покажите наступления прусских войск в войнах с Данией в 1864 г., Австрией в 1866 г. и Францией в 1870–1871 гг.
3. Закрасьте территории, захваченные Пруссией в 1864–1866 гг.
4. Пунктирной линией покажите границы Северогерманского союза, образованного в 1866–1867 гг. под главенством Пруссии.
5. Обведите границы Германской империи, созданной в 1871 г. Подпишите города Германской империи, обозначенные на карте пунсонами.

Условные обозначения

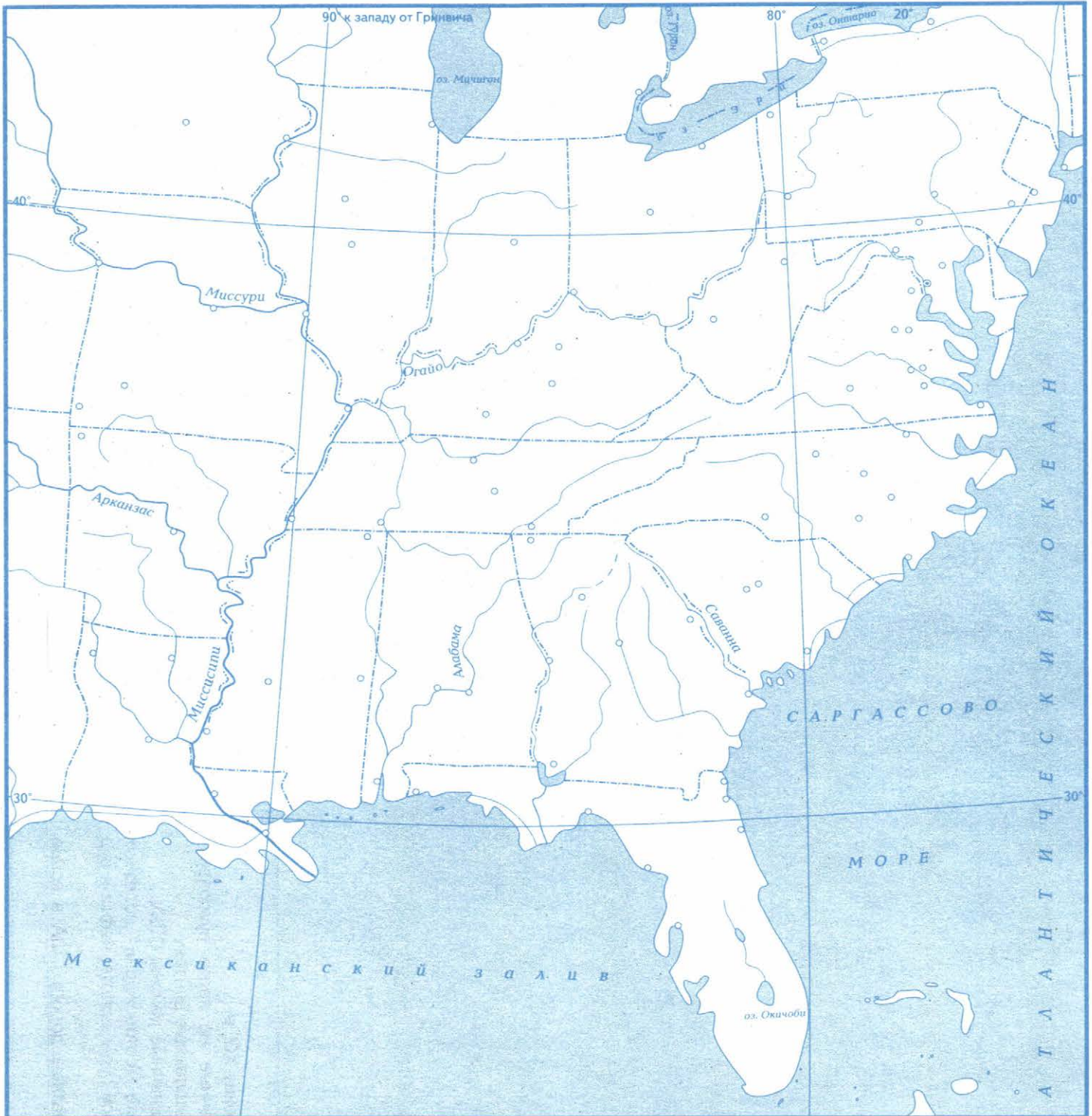
Объединение Италии



Задания

1. С помощью карты учебника или атласа по истории Нового времени подпишите итальянские государства, существовавшие до начала объединения Италии. Закрасьте их в разные цвета.
2. Условным знаком отметьте районы восстаний с требованием объединения Италии, а также места важнейших сражений во время войны с Австрией.
3. Стрелками покажите поход «Тысячи» Гарибальди в 1860 г.
4. Пунктирной линией обведите границы Итальянского королевства, образованного в 1861 г.
5. Обведите границы Итальянского королевства в 1870 г.

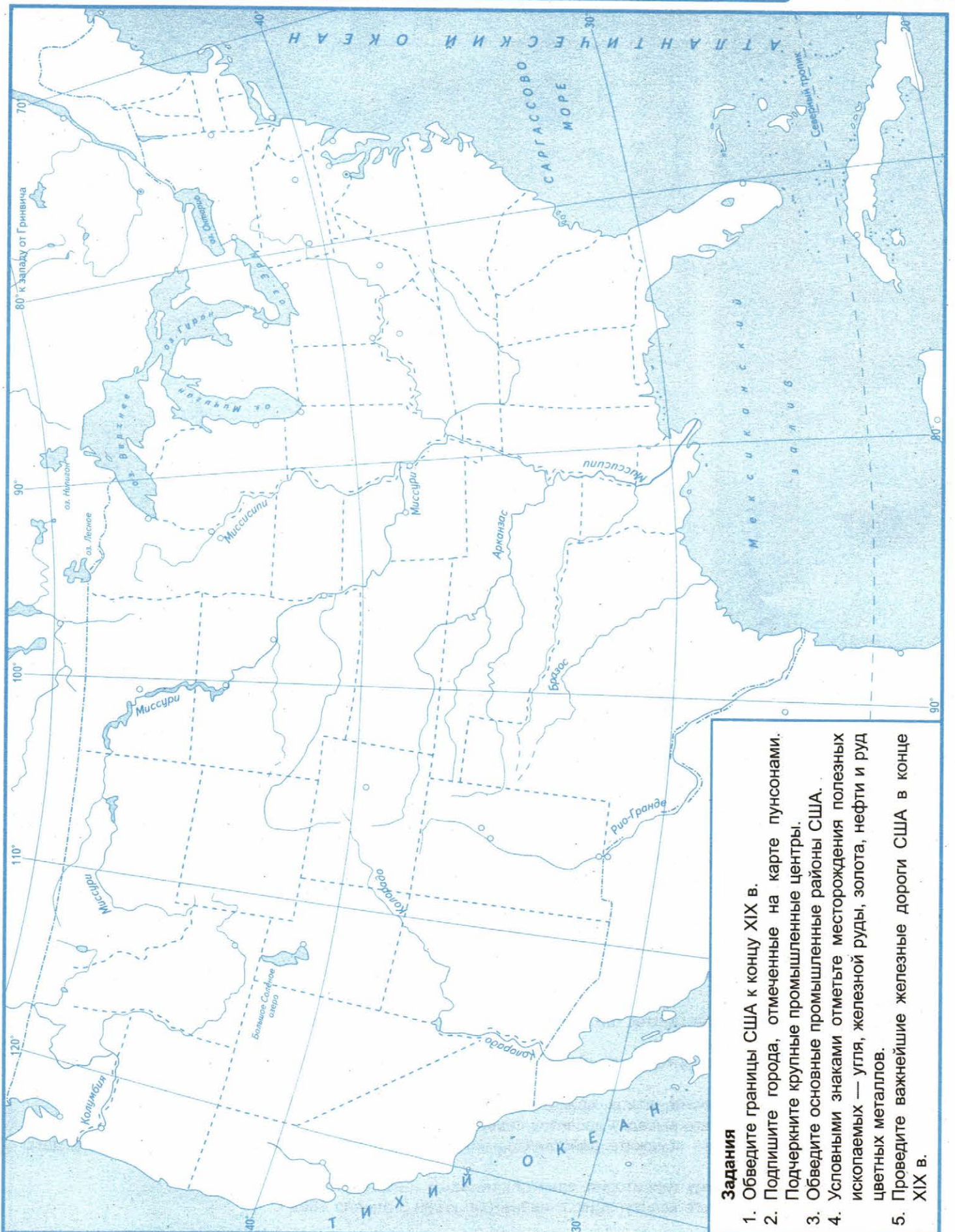
Гражданская война в США. 1861–1865 гг.



Задания

1. Закрасьте разным цветом штаты, где рабство было запрещено, и рабовладельческие штаты. Подпишите названия штатов и их столицы.
2. Штриховкой покажите территорию Конфедерации, созданной 8 февраля 1861 г. рабовладельческими штатами.
3. Отметьте рабовладельческие штаты, примкнувшие к Конфедерации в ходе войны.
4. Условным знаком отметьте высадку десантов северян.
5. Стрелками разного цвета покажите действия армии северян и действия армии южан. Подпишите даты важнейших сражений.
6. Линией проведите границу территории, занятой войсками северян к 1865 г.
7. Условным знаком отметьте капитуляцию главных сил южан 9 апреля 1865 г.

Соединённые Штаты Америки в конце XIX в.



Задания

1. Обведите границы США к концу XIX в.
2. Подпишите города, отмеченные на карте пунсонами.
3. Подчеркните крупные промышленные центры.
4. Обведите основные промышленные районы США.
5. Условными знаками отметьте месторождения полезных ископаемых — угля, железной руды, золота, нефти и руд цветных металлов.
6. Проведите важнейшие железные дороги США в конце XIX в.

Образование независимых государств в Латинской Америке в начале XIX в.



Задания

1. Закрасьте колониальные владения Испании и Португалии в конце XVIII в.
2. Условным знаком отметьте место провозглашения первого независимого государства в Латинской Америке и напишите дату этого события.
3. Стрелками разного цвета покажите походы освободительных армий под руководством Боливара (1812–1825 гг.) и Сан-Мартина (1817–1822 гг.). Условным знаком отметьте места и годы важнейших сражений.
4. Отметьте центры и районы национально-освободительной борьбы.
5. Подпишите названия независимых государств, образованных в первой четверти XIX в., а также их столицы.
6. Отметьте территории, оставшиеся под властью Испании.

Латинская Америка в конце XIX в.



Задания

1. Обведите границы и закрасьте государства Латинской Америки в конце XIX в. Подпишите их названия и столицы.
2. Разным цветом подчеркните названия государств, в которых было сильным влияние США, и государства, в которых было сильным влияние Великобритании.
3. Условным знаком отметьте районы национально-освободительного движения и подпишите даты.
4. Стрелками покажите вооружённую интервенцию США в страны Латинской Америки и укажите даты.



Задания

1. Обведите границы Османской империи и Ирана к началу XIX в.
2. Штриховкой покажите территории, утраченные Османской империей и Ираном в XIX в.
3. Условным знаком отметьте районы восстаний славянских народов против османского гнёта.
4. Условным знаком отметьте места важнейших сражений Русско-турецкой войны 1877–1878 гг.
5. Подпишите государства и их столицы к концу XIX в. с учётом изменений, произошедших после Берлинского конгресса 1878 г.
6. Стрелками покажите направления британской экспансии в Афганистане в 1830–1840-е годы.

Индия и Китай в XIX в.

Задания

1. Обведите границы Индии и Китая. Подпишите их столицы и города.
2. Условным знаком отметьте и подпишите порты в Китае, открытые для торговли с иностранными странами.
3. Обведите основные районы восстания тайпинов в 1850–1864 гг.
4. Обведите район восстания ихэтуаней в 1899–1901 гг.

5. Разной штриховкой отметьте территории, ставшие сферами влияния Англи, Франции, Германии и Японии.
6. Проведите первые железные дороги, построенные в Индии в 1857–1858 гг.

Африка в XIX в.



Задания

1. Закрасьте разными цветами территории, захваченные европейскими государствами в последней трети XIX в. — Великобританией, Францией, Испанией, Португалией, Италией, Бельгией.
2. Подпишите африканские государства, оставшиеся независимыми.
3. Штриховкой покажите основные районы вооружённого сопротивления народов Африки колонизаторам.
4. Условными знаками отметьте местонахождение важнейших полезных ископаемых, найденных в Африке в то время, — золота и алмазов.



1. Обведите границы государств Европы, Азии, Северной и Южной Америки. Подпишите их столицы.
2. Закрасьте разными цветами государства, владевшие колониями. Обозначьте владения этих государств в Африке, Азии и на других континентах.
3. Условным знаком отметьте страны Антанты и страны Тройственного союза.



Основные даты

- 1799–1804 гг. — Период консульства во Франции
- 1804–1814 гг. — Первая империя во Франции. Наполеон Бонапарт — «император французов» (с 1804 г.)
- 1807 г. — Тильзитский мир
- 1812 г. — Поход Наполеона Бонапарта в Россию
- 1813 г. — Сражение под Лейпцигом — «Битва народов»
- 1814–1815 гг. — Венский конгресс
- 1815 г. — «Сто дней» Наполеона Бонапарта
- 1815 г. — Сражение под Ватерлоо
- 1815 г. — Образование Священного союза
- 1830 г. — Июльская революция во Франции
- 1836–1848 гг. — Чартистское движение в Великобритании
- 1848–1849 гг. — «Весна народов» — революции в Европе
- 1848 г. — Вторая республика во Франции
- 1852–1870 гг. — Вторая империя во Франции
- 1853–1856 гг. — Крымская война
- 1854 г. — «Открытие» Японии
- 1859–1870 гг. — Объединение Италии
- 1861–1865 гг. — Гражданская война в США
- 1868 г. — Создание Национального конгресса тред-юнионов в Великобритании
- 1860-е гг. — Реформы Мэйдзи в Японии
- 1870–1871 гг. — Франко-прусская война
- 1871 г. — Образование Германской империи
- 1871 г. — Парижская коммуна
- 1875 г. — Третья республика во Франции
- 1880-е гг. — Оформление рабочего законодательства в Германии
- 1882 г. — Создание Тройственного союза Германии, Австро-Венгрии и Италии
- 1898 г. — Испано-американская война
- 1899–1902 гг. — Англо-бурская война

Учебное издание

КОНТУРНЫЕ КАРТЫ ПО ИСТОРИИ НОВОГО ВРЕМЕНИ

9 класс

К учебнику А. Я. Юдовской и др.; под ред. А. А. Искендерова
«Всеобщая история. История Нового времени. 9 класс»



Издательство «ЭКЗАМЕН»

Гигиенический сертификат
№ РОСС RU.НА34.Н08638 с 07.08.2018 г.

Главный редактор *Л. Д. Лаппо*

Редактор *Н. В. Павлова*

Корректоры *Л. И. Иванова, В. В. Кожуткина*

Художественный редактор *Л. В. Демьянова*

Технический редактор *Л. В. Павлова*

Дизайн обложки *С. М. Кривенкина*

Компьютерная верстка *Е. Ю. Лысова*

Подписано в печать 05.04.2019. Формат 60x90/8. Гарнитура «Arial». Бумага офсетная.
Уч.-изд. л. 2,07. Усл. печ. л. 2,0. Тираж 10 000 экз. Заказ № 720.

Россия, 107045, Москва, Луков пер., д. 8.

www.examen.biz

E-mail: по общим вопросам: info@examen.biz;

по вопросам реализации: sale@examen.biz

тел./факс 8 (495) 641-00-30 (многоканальный)

Общероссийский классификатор продукции

ОК 005-93, том 2; 953005 — книги, брошюры, литература учебная

Дата изготовления: май 2019 г.

Отпечатано в соответствии с предоставленными материалами
в ООО «Красногорская типография». 143405, Московская область, г. Красногорск,
Коммунальный квартал, дом 2. www.ktprint.ru

По вопросам реализации обращаться по тел.:

8 (495) 641-00-30 (многоканальный).