

АТЛАС

ИСТОРИЯ ДРЕВНЕГО МИРА



5



ПРОСВЕЩЕНИЕ
ИЗДАТЕЛЬСТВО

СОДЕРЖАНИЕ

ПЕРВОБЫТНЫЙ ПЕРИОД

Происхождение человека и его расселение	2–3
Древнейшие очаги земледелия и скотоводства. Первые цивилизации в зоне Плодородного полумесяца 3-го тысячелетия до н. э.	4–5

ДРЕВНИЙ ВОСТОК

Египет в эпоху Древнего и Среднего царств. Египет в эпоху Нового царства	6–7
Вавилонское царство в 1-й половине 2-го тысячелетия до н. э. Шумер и Аккад в 3-м тысячелетии до н. э.	8–9
Возникновение и расцвет Ассирийской империи. Нововавилонское царство в 626–539 гг. до н. э.	10–11
Древняя Палестина в 11–9 вв. до н. э. Финикийская колонизация 8–7 вв. до н. э. Плавание финикийцев вокруг Африки	12–13
Персидская империя.	14–15
Индия и Китай в древности	16–17

ДРЕВНЯЯ ГРЕЦИЯ

Греция в Крито-Микенскую эпоху 2-го тысячелетия до н. э. Расселение древнегреческих племён после вторжения дорийцев	18–19
Греческая колонизация	20–21
Греко-персидские войны	22–23
Пелопоннесская война 431–404 гг. до н. э. Полисный мир Греции в 5–4 вв. до н. э.	24–25
Походы Александра Македонского. Эллинистические государства	26–27

ДРЕВНИЙ РИМ

Народы Италии в начале 1-го тысячелетия до н. э. Древний Рим и Италия 8–3 вв. до н. э.	28–29
Первая Пуническая война 264–241 гг. до н. э. Вторая Пуническая война 218–201 гг. до н. э.	30–31
Рост Римского государства во 2-м — 1-м вв. до н. э. Восстание Спартака	32–33
Римская империя в 1-м в. до н. э. — 2-м в. н. э. Распространение христианства в 1-м — 5-м вв. н. э.	34–35
Поздняя Римская империя и Великое переселение народов	36–37

РАСПРОСТРАНЕНИЕ ДРЕВНИХ ЦИВИЛИЗАЦИЙ В ЕВРОПЕ И АЗИИ

Крупнейшие государства во 2-м — 3-м вв. н. э.	38–39
Семь чудес света	40





В силу своей плодотворности древние цивилизации представляются хотя и закономерным, но уникальным, неповторимым этапом всемирно-исторического развития... Без достижений древних цивилизаций наш мир немислим ни в одном своём звене.





С.С. Аверинцев






ПРОИСХОЖДЕНИЕ ЧЕЛОВЕКА И ЕГО РАССЕЛЕНИЕ




Места стоянок и обнаружения останков древних людей

-  Австралопитек (7–1,2 млн лет назад)
-  Человек умелый (2,6–1,5 млн лет назад)
-  Человек прямоходящий (1,7 млн – 300 тыс. лет назад)
-  Человек разумный архаичный, неандертальский, денисовский (250–28 тыс. лет назад)
-  Человек разумный современный (100 тыс. лет назад)
-  Памятники наскальной живописи

Направления расселения человека

-  прямоходящего
-  разумного архаичного, неандертальского, денисовского
-  разумного современного

 Максимальное оледенение



Человек со стоянки Сунгирь. Реконструкция.

Первые орудия труда человека появились 2,6 млн лет назад. Это были отщепы камней (чопперы), острый край которых подправляли 3–5 ударами. Для изготовления примитивного ручного рубила требовалось уже 25 ударов. А ручное рубило с двумя острыми краями изготавливалось 65 ударами. Неандертальцы и кроманьонцы особенно тщательно обрабатывали лезвие орудия. На обработку неандертальцы тратили 50 ударов из 101. А кроманьонцы наносили 151 удар из 251 для изготовления ножа.

ЭВОЛЮЦИЯ
ОРУДИЙ
ТРУДА

Наскальная живопись эпохи палеолита и мезолита



ОКОНЧАТЕЛЬНАЯ ОТДЕЛКА И ОБРАБОТКА РЕЖУЩЕГО КРАЯ

140 ударов

ПРИДАНИЕ НЕОБХОДИМОЙ ФОРМЫ

50 ударов

91 удар



26 ударов

45 ударов

30 ударов

ГРУБАЯ ОБРАБОТКА

3-5 ударов

25 ударов

20 ударов

35 ударов

26 млн

700 тыс.

300 тыс.

100 тыс.

35 тыс.

лет назад

ДРЕВНЕЙШИЕ ОЧАГИ ЗЕМЛЕДЕЛИЯ И СКОТОВОДСТВА

Разведение



Переход от собирательства и охоты к земледелию произошёл в зоне Плодородного полумесяца, где были мягкий субтропический климат, обилие источников и плодородные почвы. Скотоводство возникло позже земледелия. Только к 6-му тыс. до н. э. одомашнили свинью и овцу, чуть позже буйвола и лошадь, хотя собака была приручена ещё в мезолите. Занятие земледелием и скотоводством отнимало много времени и требовало длительного и упорного труда, но позволяло накапливать богатства, что привело к возникновению первых цивилизаций.

пшеница

кукуруза

Костяной серп с вкладышами из кремня

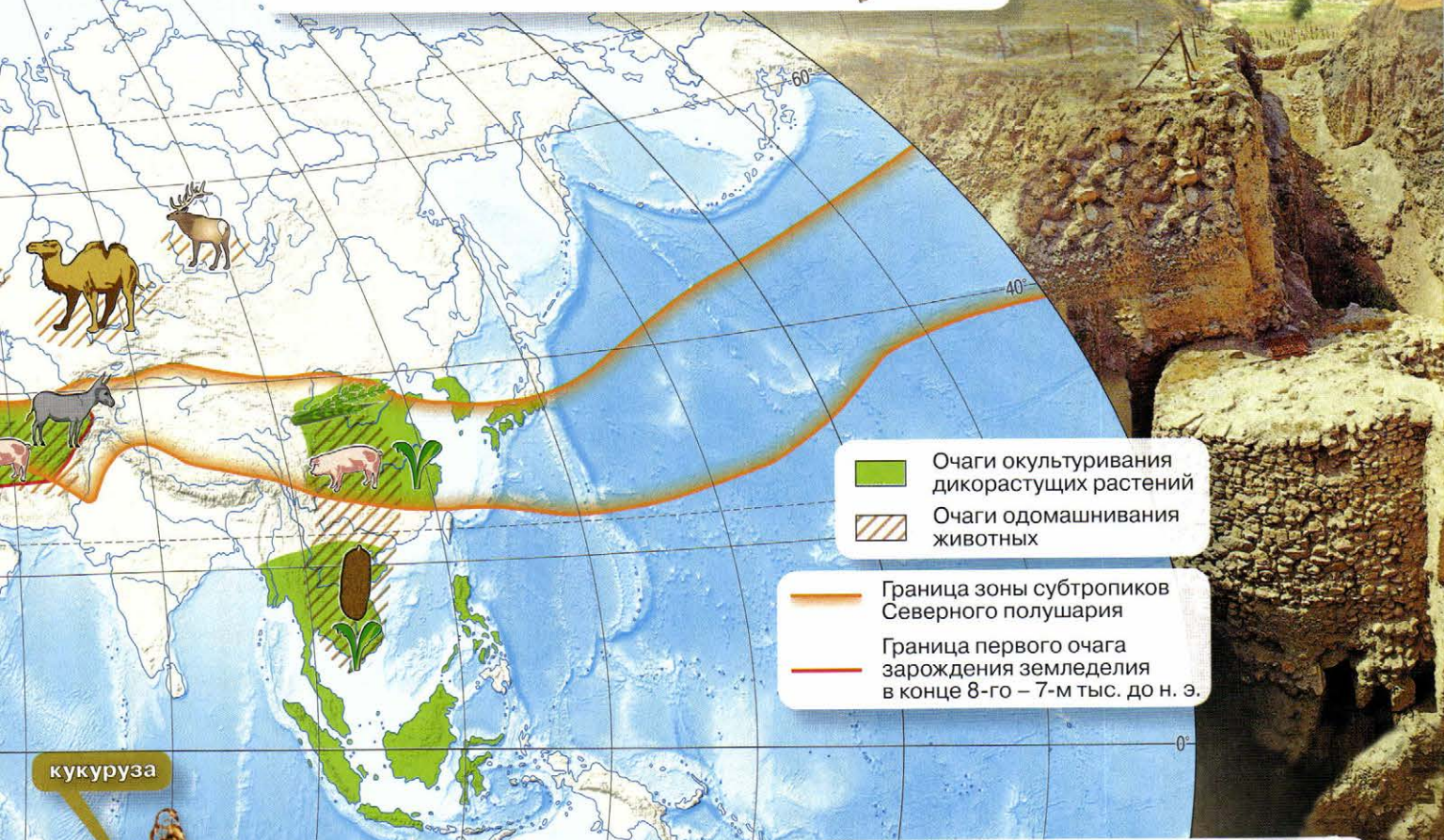
Зернотёрка, найденная в Иерихоне


Дикорастущие растения

Башня Иерихона — древнейшего города на земле


Выращивание


- | | | | |
|---|--|---|--|
|  Агава |  Кукуруза |  Пшеница |  Фасоль |
|  Бобы |  Перец |  Рис |  Ямс |
|  Картофель |  Просо |  Тыква |  Ячмень |



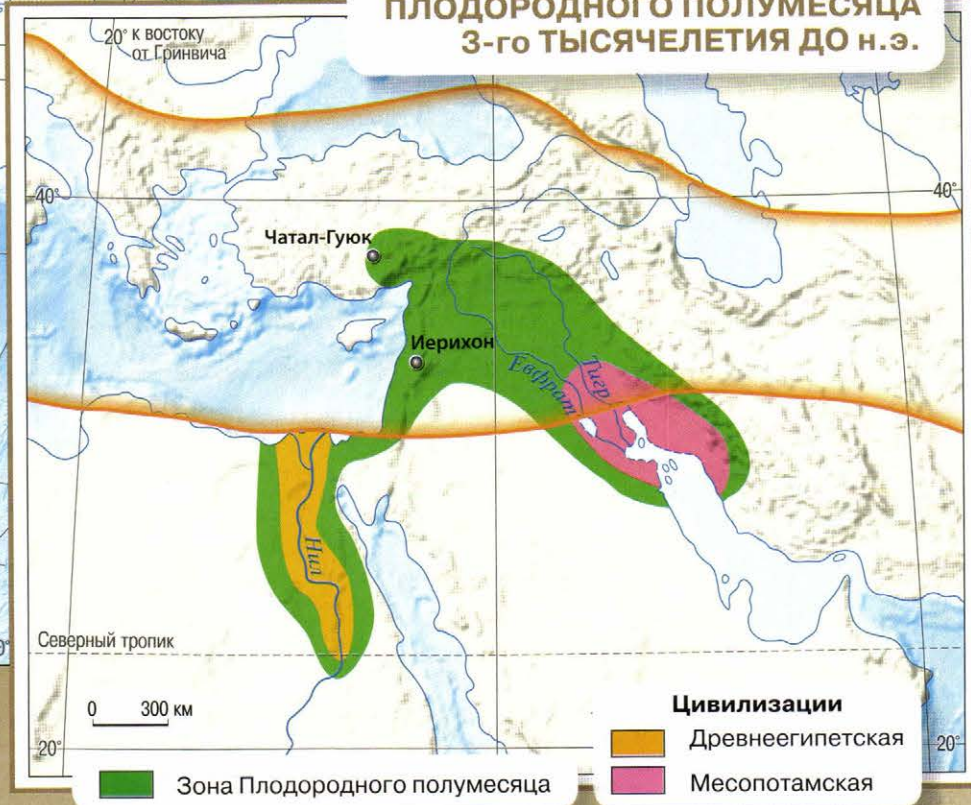
 Очаги окультуривания дикорастущих растений

 Очаги одомашнивания животных

 Граница зоны субтропиков Северного полушария

 Граница первого очага зарождения земледелия в конце 8-го – 7-м тыс. до н. э.


ПЕРВЫЕ ЦИВИЛИЗАЦИИ В ЗОНЕ ПЛОДОРОДНОГО ПОЛУМЕСЯЦА 3-го ТЫСЯЧЕЛЕТИЯ ДО н. Э.




0 300 км

 Зона Плодородного полумесяца

Цивилизации

 Древнеегипетская

 Месопотамская



ЕГИПЕТ В ЭПОХУ НОВОГО ЦАРСТВА



Границы

- Хеттского царства в период расцвета (14–11 вв. до н. э.)
- государства Митанни (16–15 вв. до н. э.)
- Хеттского царства в период расцвета (14–11 вв. до н. э.)

Столица Египта в эпоху Нового царства


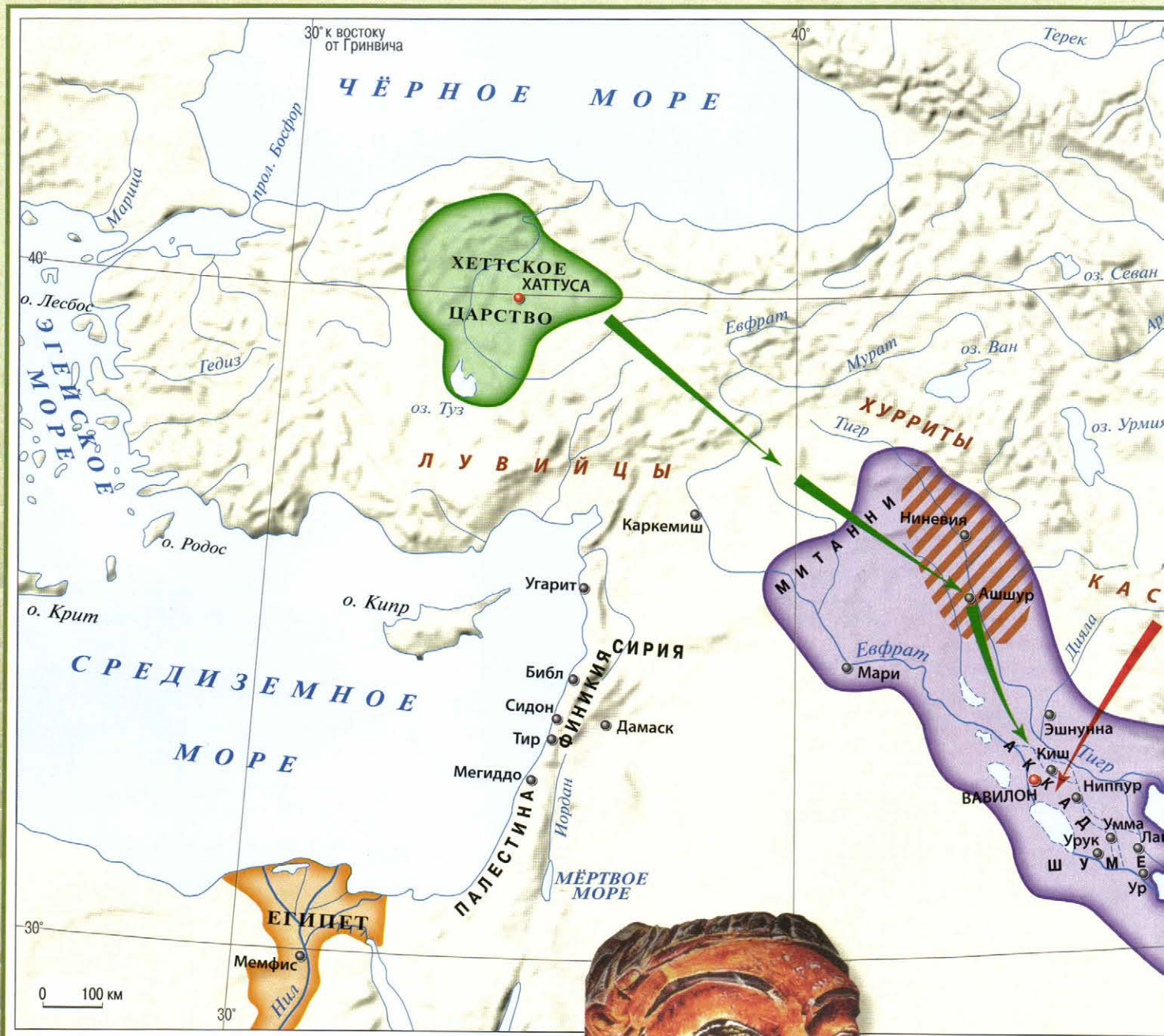
- АХЕТАТОН при Эхнатоне в 14 в. до н. э.
- ФИВЫ в 16–11 вв. до н. э.

- Храмы
- Города-крепости египтян
- 1457 Места и годы сражений
- Завоевания египтян в эпоху Нового царства
- Походы правителей Митанни в Сирию и борьба с Египтом в 15 в. до н. э.
- Походы хеттов в Сирию и Палестину и борьба с Египтом в 13 в. до н. э.
- Вторжения ливийцев в 13–10 вв. до н. э.
- Вторжения «народов моря» в конце 13 – начале 12 в. до н. э.

Рамсес II был самым прославленным фараоном. Он разгромил всех врагов, восстановил пошатнувшееся при его предшественниках величие Египта и заключил первый в истории международный договор с хеттами. Он правил 67 лет и каждый год воздвигал в свою честь по огромной статуе.



ВАВИЛОНСКОЕ ЦАРСТВО в 1-й ПОЛОВИНЕ 2-го ТЫСЯЧЕЛЕТИЯ до н. э.



Терракотовая голова касситского правителя

После захвата и разграбления Вавилона в 1595 г. до н. э. хеттским царём Мурсили I пресеклась династия Хаммурапи. Опустошённый Вавилон захватили касситы, обитавшие в горах Загроса, а их предводители основали касситскую династию, правившую в Вавилонском царстве в 16–12 вв. до н. э. Касситы восприняли высокую вавилонскую культуру и религию. Однако власть царей в этот период была слабой, и они не могли на равных соперничать с Египтом и хеттами в Передней Азии.



- Границы**
- Египта в эпоху Среднего царства
 - Хеттского царства в период расцвета 18–16 вв. до н. э.
 - Вавилонского царства при Хаммурапи
 - Территория Ассирийского царства в 20 в. до н. э.

КАССИТЫ Народы

- Вторжения**
- ← хеттов в 1595 г. до н. э.
 - ← касситов в 16 в. до н. э.



Саргон Древний

В ходе раскопок города Ура археолог Л. Вуллери открыл уникальные памятники архитектуры и искусства: развалины храма-зиккурата, царские погребения с богатым убранством, многочисленные глиняные таблички с текстами из царских и храмовых хозяйств. Но самым уникальным стало открытие следов смытого потоками воды поселения под почти двухметровым слоем песка, глины и камней, которое существовало за тысячу лет до царского Ура. Это были следы «всемирного потопа», который был описан в шумерских мифах.

ШУМЕР И АККАД в 3-м ТЫСЯЧЕЛЕТИИ до н. э.



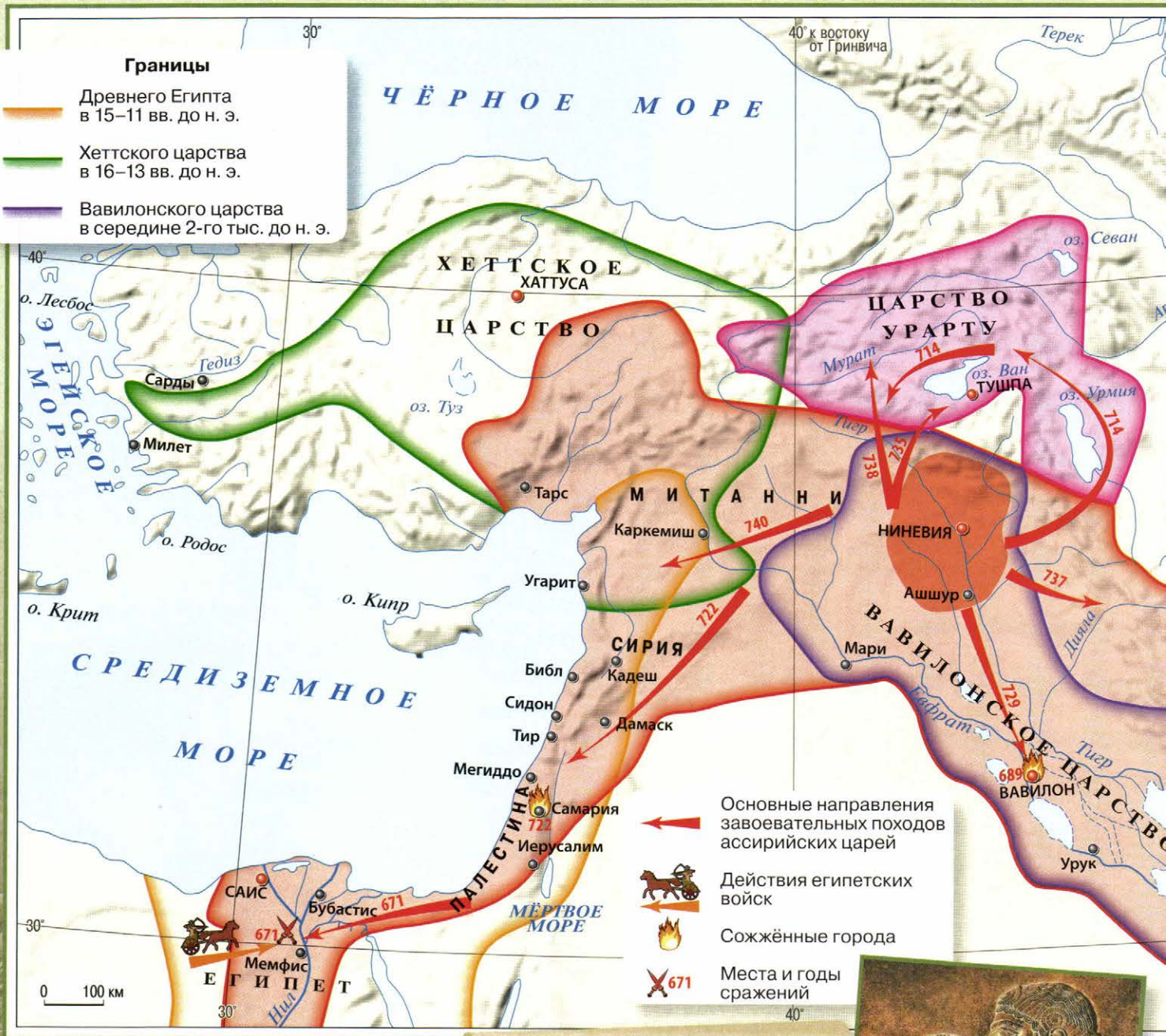
- КУТИИ** Народы
- ← Направления вторжений соседних народов

- Граница Аккадского царства при Саргоне Древнем
- **АККАД** Столица Аккадского царства
- **КИШ** Первые города-государства шумеров


Шумер. Супружеская пара



ВОЗНИКНОВЕНИЕ И РАСЦВЕТ АССИРИЙСКОЙ ИМПЕРИИ



Ассирия создала лучшую армию того времени. Она состояла из тяжело- и легковооружённой пехоты и конницы. Ударной силой были колесницы, где возничего и лучника защищали два щитоносца. При осаде крепостей применяли тараны. Большую роль играли сапёры, которые устраивали подкопы, возводили насыпи для таранов, строили дороги и мосты, осушали русла. Ассирийцы первыми начали широко применять вооружение из железа. Перед началом войны проводили тщательную разведку, используя шпионов и осведомителей.



Стены Вавилона и ворота богини Иштар. 6 в. до н. э. Реконструкция

Территории

- Ассирийского царства в 20 в. до н. э.
- Ассирийской империи в период максимального расширения в 8–7 вв. до н. э.



На воротах богини Иштар было 13 чередующихся рядов кирпичей, украшенных больше чем 575 изображениями драконов и быков.

НОВОБАВИЛОНСКОЕ ЦАРСТВО
в 626–539 гг. до н. э.

Граница Ассирийской империи к концу 7 в. до н. э.



- Действия войск**
- ассирийских
 - вавилонских
 - египетских
 - мидийских
 - Места и годы сражений
- 605 612

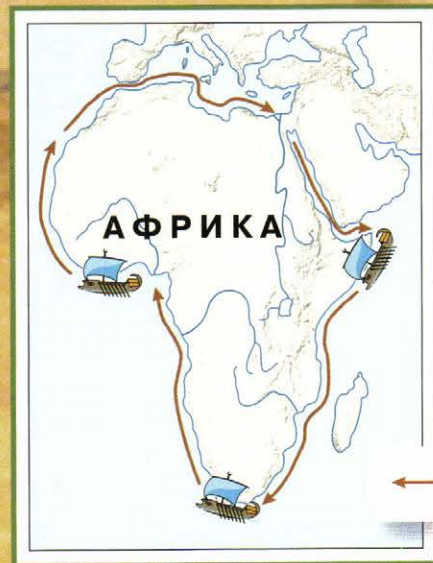
Царь Саргон II с жертвенным козлёнком



ДРЕВНЯЯ ПАЛЕСТИНА в 11–9 вв. до н. э.



ПЛАВАНИЕ ФЕНИКИЙЦЕВ ВОКРУГ АФРИКИ

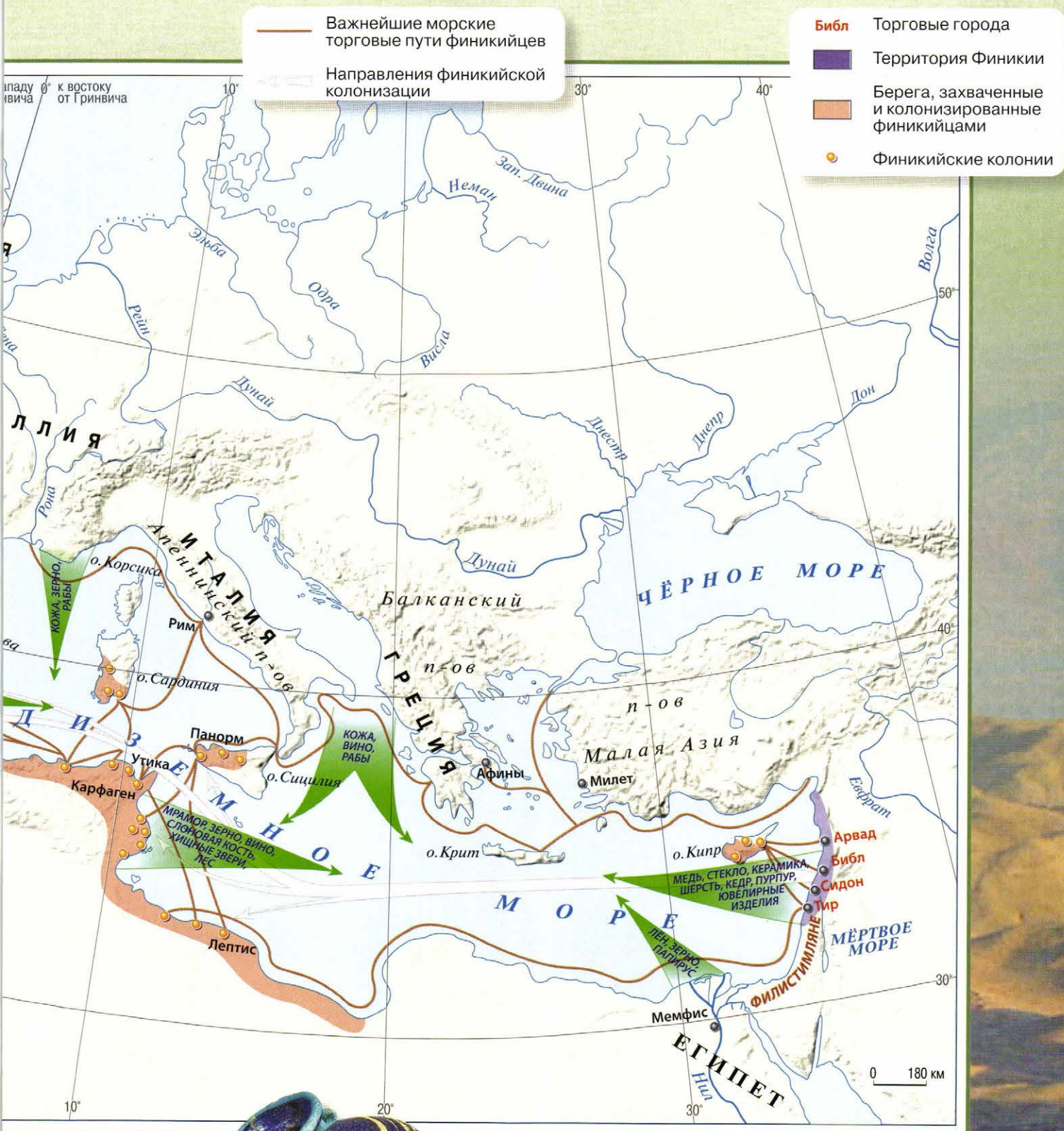


Финикийские моряки славились смелостью и отвагой. Около 600 г. до н. э. по приказу фараона Нехо II они совершили плавание вокруг Африки. Свой путь финикийцы начали в Красном море и, плывя вдоль африканского побережья, только на третий год вернулись в Египет, войдя в Средиземное море с запада через Геракловы столбы (пролив Гибралтар). Чтобы пополнить запасы продовольствия, они каждый год приставали к берегу, обрабатывали землю и высевали зерно. Только собрав урожай, смелые мореходы плыли дальше.

← Путь финикийцев вокруг Африки



ФИНИКИЙСКАЯ КОЛОНИЗАЦИЯ 8–7 вв. до н. э.



Голова финикийской богини

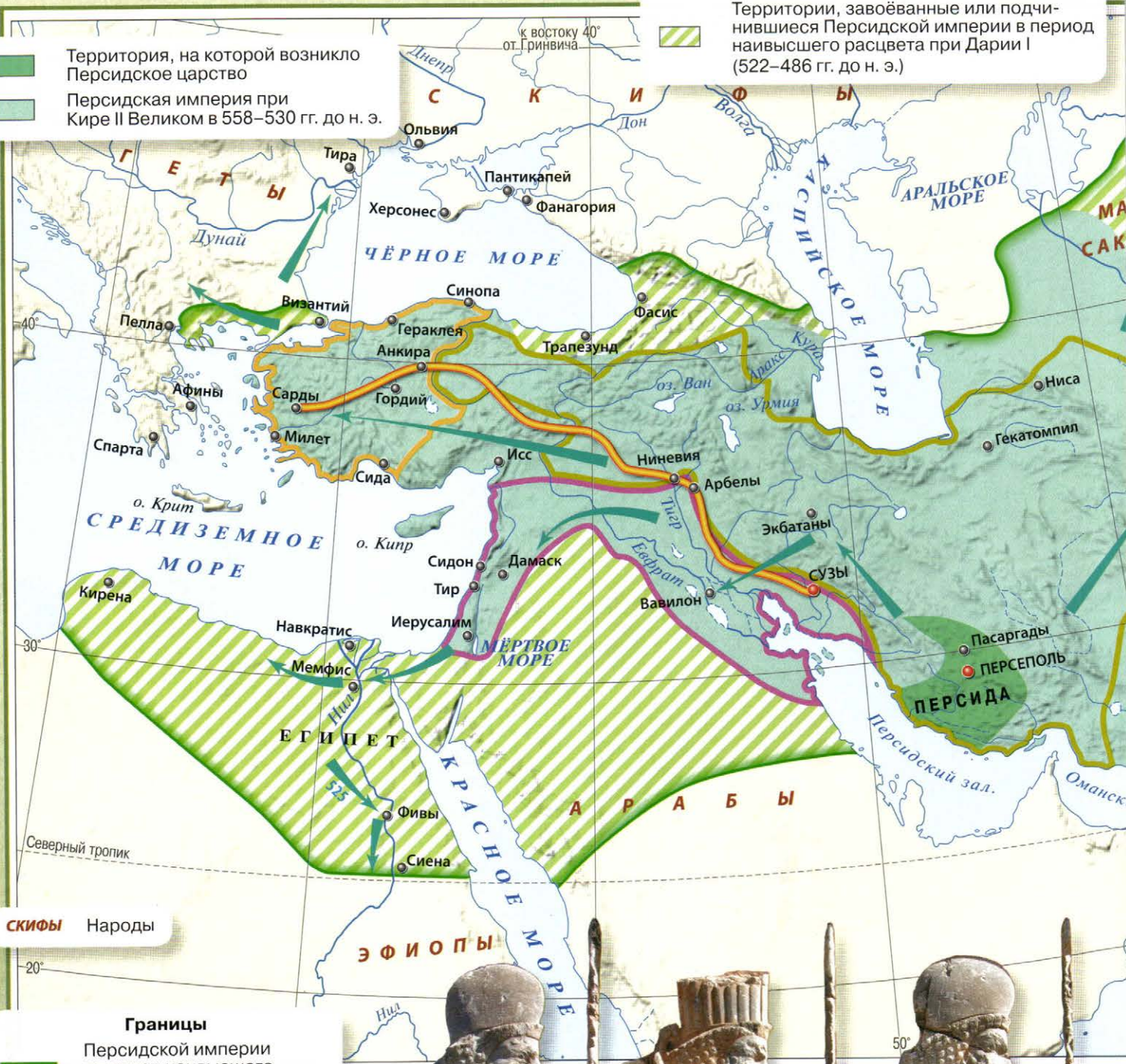


Финикийские сосуды из цветного стекла

ПЕРСИДСКАЯ ИМПЕРИЯ

← Основные направления завоевательных походов персов
 Территории, завоёванные или подчинившиеся Персидской империи в период наивысшего расцвета при Дарии I (522–486 гг. до н. э.)

Территория, на которой возникло Персидское царство
 Персидская империя при Кире II Великом в 558–530 гг. до н. э.



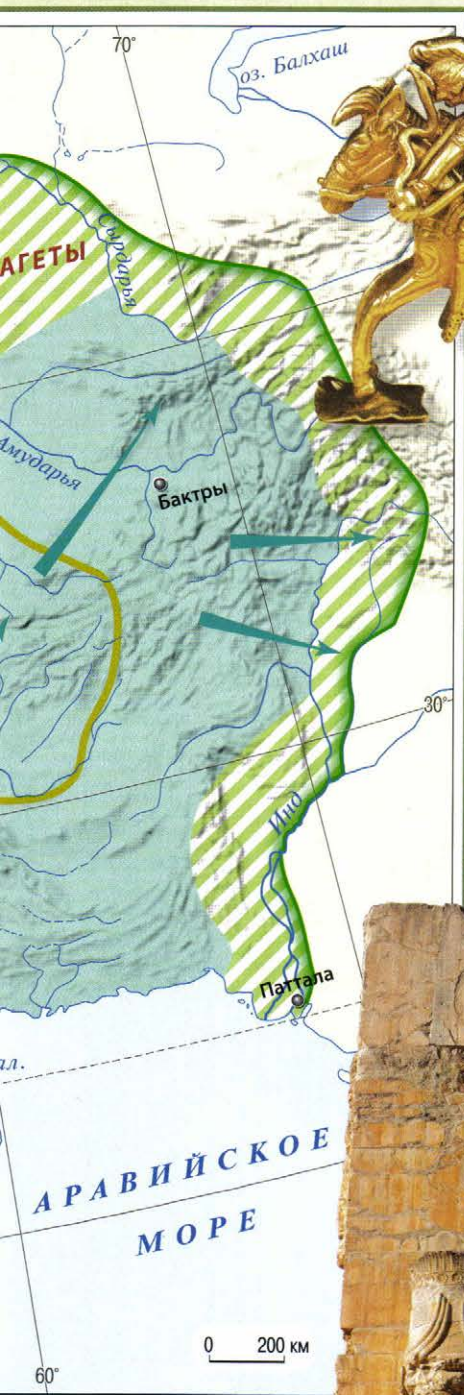
СКИФЫ Народы

Границы
 Персидской империи в период наивысшего расцвета к 500 г. до н. э.
 Мидийского царства (550 г. до н. э.)
 Лидийского царства (546 г. до н. э.)
 Нововавилонского царства (539 г. до н. э.)
 Царская дорога

Персидский и мидийские воины из Персеполя



Золотые дарки




Персидский воин

Преемником основателя Персидской державы Кира II стал его сын Камбис II, который в 525 г. до н. э. завоевал Египет и жестоко расправился с побеждёнными, казнив 2 000 человек. Египтяне вынуждены были провозгласить его своим фараоном. Камбис продолжил поход на юг и подчинил Нубию. Но попытка захвата Эфиопии оказалась неудачной. Полной катастрофой закончился поход в Ливийский оазис Сива. Всё его войско погибло в пустыне во время песчаной бури, а сам царь умер, возвращаясь в Персию.



Рельеф со львом из дворца в Персеполе

Ворота перед дворцом в Персеполе




ИНДИЯ И КИТАЙ В ДРЕВНОСТИ



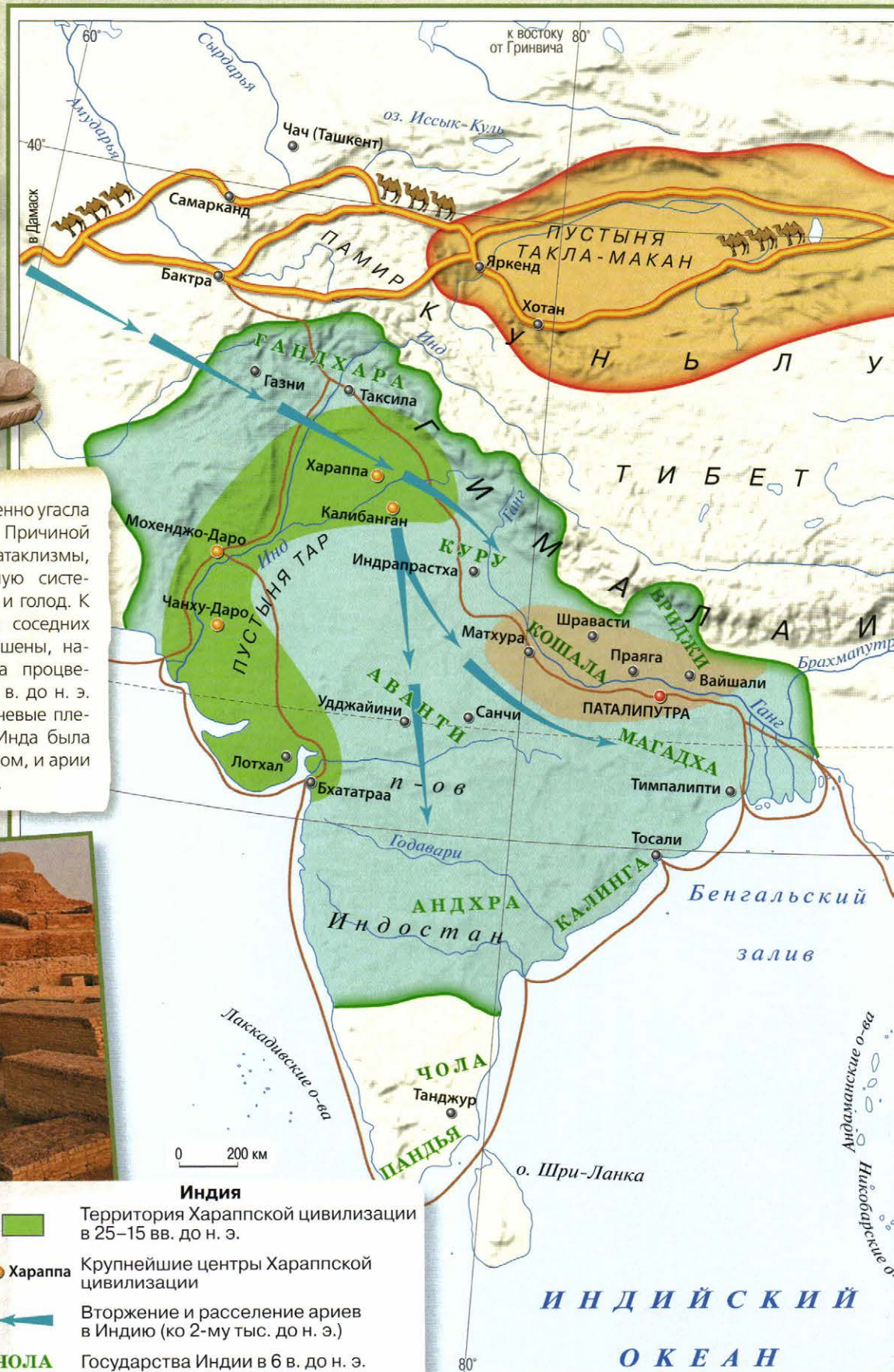
Будда из Санчи

В 18–17 вв. до н. э. медленно угасла Харапская цивилизация. Причиной этого стали природные катаклизмы, нарушившие ирригационную систему и вызвавшие неурожаи и голод. К этому добавились набеги соседних племён. Поля были заброшены, население покинуло некогда процветавшие города. Когда в 13 в. до н. э. в Индию вторглись полукочевые племена индоариев, долина Инда была безжизненным пространством, и арии расселились в долине Ганга.

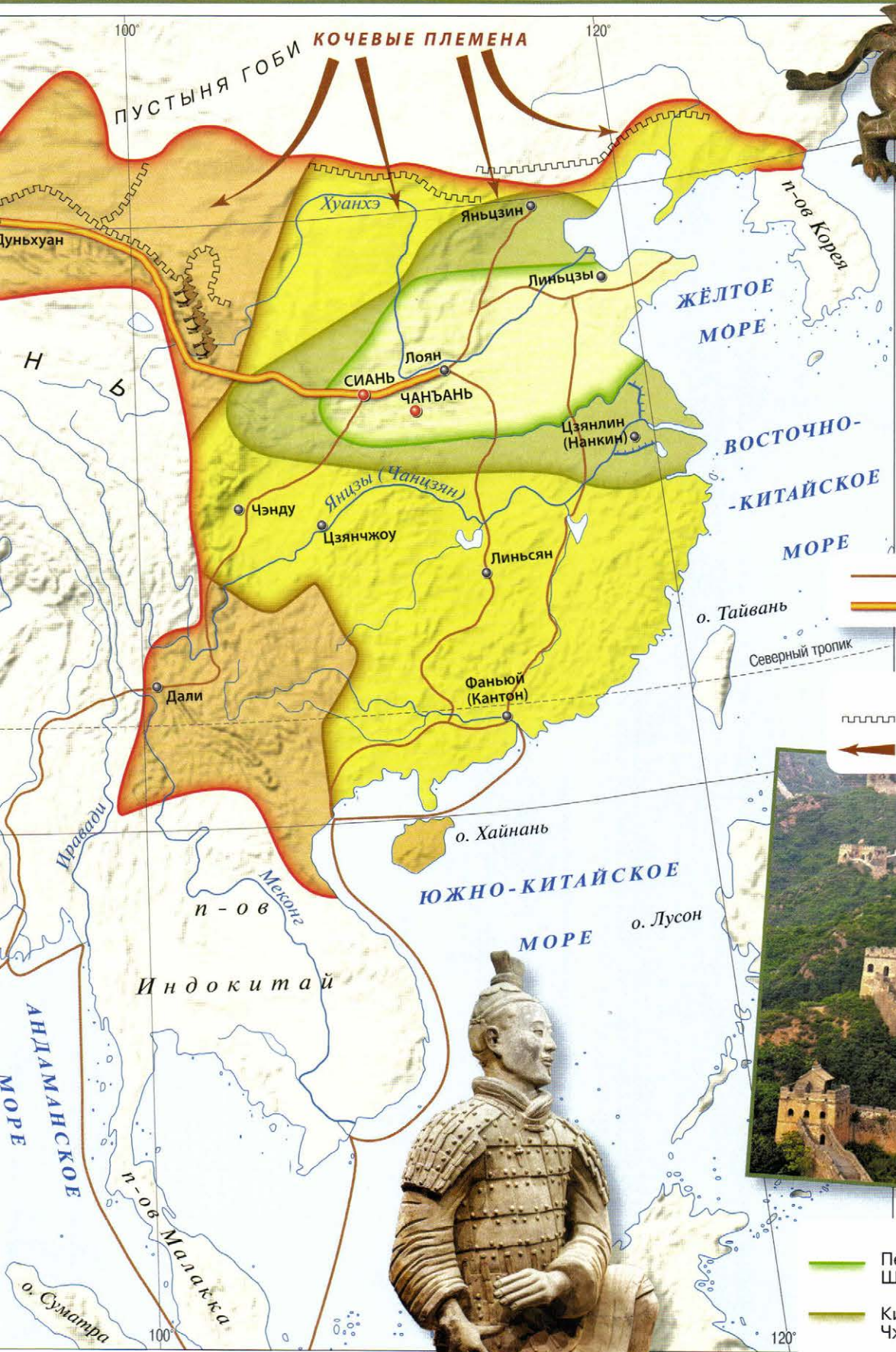
Руины Мохенджо-Даро



Древняя печать из Мохенджо-Даро


ИНДИЙСКИЙ
ОКЕАН

Китай. Крылатый дракон. 4 в. до н. э.



— Важнейшие торговые пути
 — Великий шёлковый путь

Китай
 - - - - - Великая Китайская стена
 ← Набеги кочевников



Великая Китайская стена

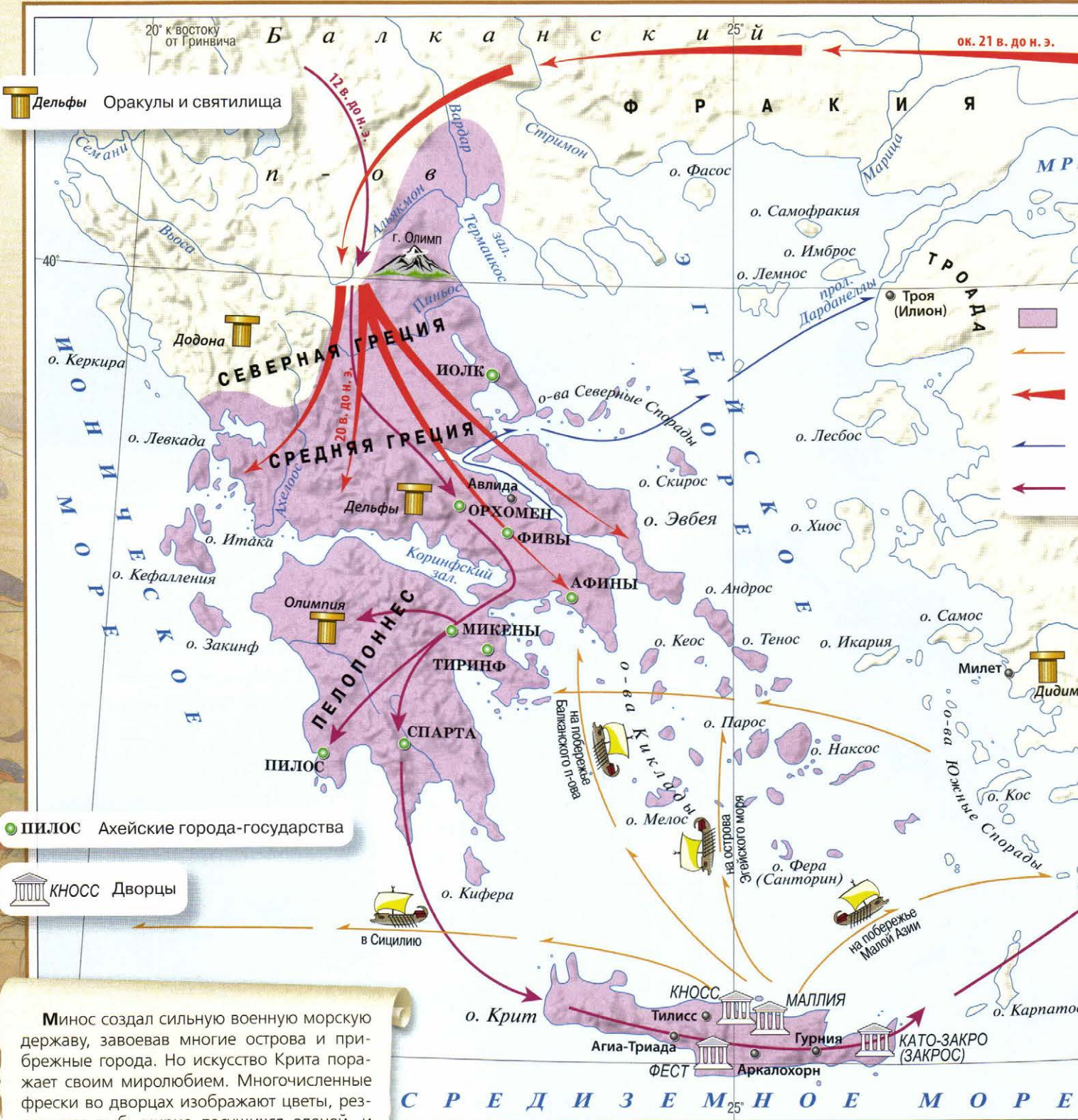


Воин терракотовой армии Цинь Шихуанди

Границы
 — Первого государства в Китае Шан-Инь в 14–11 вв. до н. э.
 — Китайского государства Чжоу в 11–8 вв. до н. э.
 — Империи Цинь в 255–206 гг. до н. э.
 — Империи Хань к 220 г. н. э.



ГРЕЦИЯ В КРИТО-МИКЕНСКУЮ ЭПОХУ 2-го ТЫСЯЧЕЛЕТИЯ до н. э.



Минос создал сильную военную морскую державу, завоевав многие острова и прибрежные города. Но искусство Крита поражает своим миролюбием. Многочисленные фрески во дворцах изображают цветы, резвящихся рыб, мирно пасущихся оленей, и там нет ни одной сцены сражения, в отличие от живописи ахейцев, где показаны сцены битв и охоты с пролитием крови. Во многом это связано с поклонением Великой Богине и почитанием её жриц, которые и диктовали художникам те темы, которые хотели видеть женщины.

Прибывший на Крит в числе 14 жертв Тесей убивает Минотавра. Чернофигурная роспись на древнегреческой вазе

Кратер с изображением микенских воинов



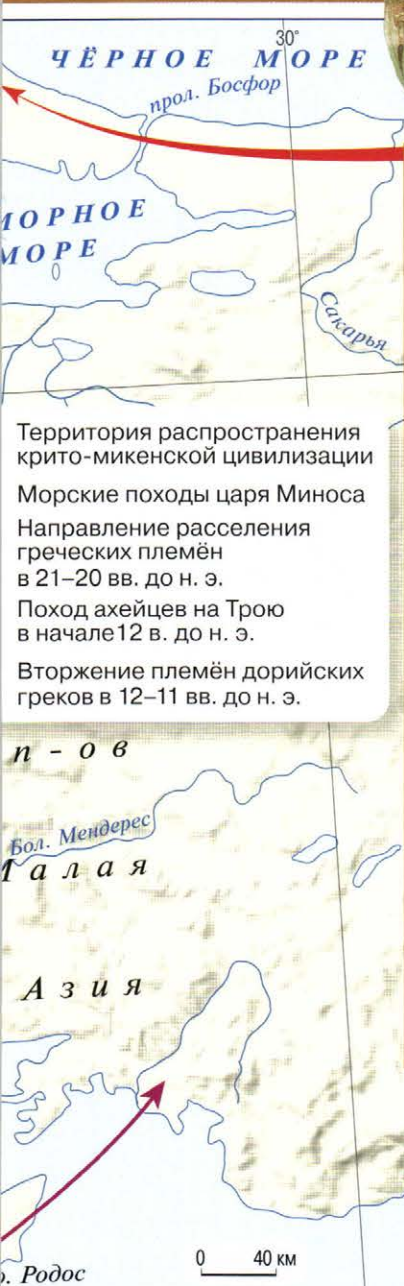
РАССЕЛЕНИЕ ДРЕВНЕГРЕЧЕСКИХ ПЛЕМЁН ПОСЛЕ ВТОРЖЕНИЯ ДОРИЙЦЕВ

- Направления переселения племён**
- ← эолийско-ахейских
 - ← ионийских
 - ← дорийских




Расселение племён (12 – начало 9 в. до н. э.)


- эолийско-ахейских
- ионийских
- дорийских
- северо-западных греческих



Территория распространения крито-микенской цивилизации
 Морские походы царя Миноса
 Направление расселения греческих племён в 21–20 вв. до н. э.
 Поход ахейцев на Трою в начале 12 в. до н. э.
 Вторжение племён дорийских греков в 12–11 вв. до н. э.



Фреска с быком в Кносском дворце



Бронзовый панцирь микенского воина со шлемом



**Кратер. Похищение
Елены Парисом.
8 в. до н. э.**

Сосуд эпохи архаики





ГРЕЧЕСКАЯ КОЛОНИЗАЦИЯ



В колонизации Сицилии приняли участие все крупные греческие полисы. Дорийский Коринф вывел Сиракузы, которые превосходили свою метрополию и по размерам, и по роли в торговле. Ионийцы основали все остальные колонии на восточном побережье острова. На южном берегу Сицилии дорийцы из Родоса и Крита основали Гелу, которая разбогатела на торговле хлебом, и Акрагант, установивший тесные торговые связи с финикийским Карфагеном. О процветании сицилийских колоний свидетельствуют останки величественных храмов.

СКИФЫ Народы

МЕГАРЫ Полисы, которые основали наибольшее количество колоний

 Греческие колонии в 6 в. до н. э.
Греческие колонии в 5–3 вв. до н. э.
 Направления греческой колонизации

**Руины храма
в Сицилии**



**Кора
в пеплосе**

**Сосуд эпохи
архаики с
мифологическими
животными**

Бог Дионис в ладье.
6 в. до н. э.

Территории


- Боспорского царства
- Греции к 8 в. до н. э.
- Колонизированные греками в 8–6 вв. до н. э.



ПАНТИКАПЕЙ Столица Боспорского царства

Крепостная стена Херсонеса

Большинство греческих колоний в Северном Причерноморье основали полисы Ионии. Но Херсонес, расположенный на полуострове Гераклея («земля Геракла») на территории Севастополя и превратившийся в один из самых сильных греческих полисов в Крыму, был колонией дорийцев. Он был основан в конце 5 в. до н. э. выходцами из крупной и богатой Гераклеи, которую, в свою очередь, вывели в 6 в. до н. э. на побережье Малой Азии греки-дорийцы из Мегар.







ГРЕКО-ПЕРСИДСКИЕ ВОЙНЫ




Действия персидских сухопутных войск

-  в 494 г. до н. э.
-  в 480 г. до н. э.

0 40 км


-  Территория Персидской империи к 500 г. до н. э.
-  Греческие государства, признавшие зависимость от Персии в 492–480 гг. до н. э.
-  Греческие государства, активно боровшиеся против персов
-  Прочие греческие государства

 Границы Персидской империи после окончания греко-персидских войн в 449 г. до н. э.

Умиравший греческий воин



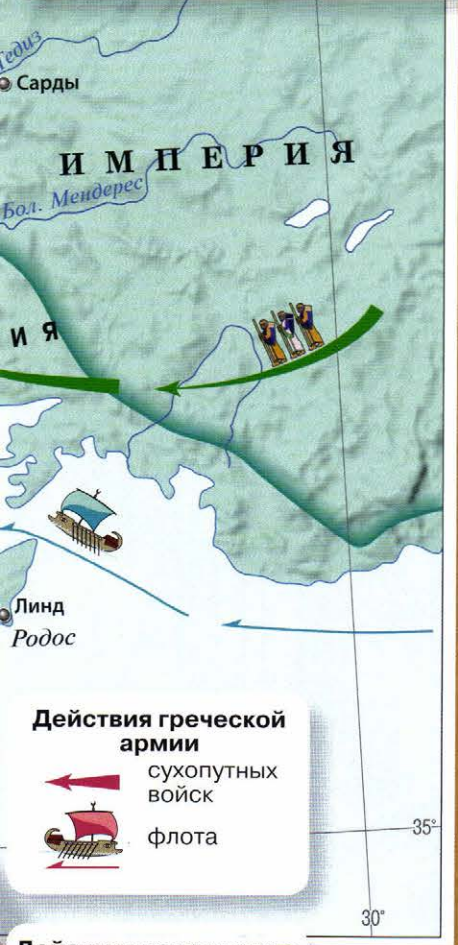
Персидская гвардия «бессмертных»



Одновременно с битвой при Фермопилах три дня шло сражение на море у мыса Артемисий. У персов было свыше 400 кораблей, а у греков 271 триера. Когда разбить греческий флот с ходу не получилось, персы послали 200 судов вокруг о. Эвбея, чтобы напасть с тыла. Но буря разметала эту флотилию. На третий день при атаке на греков персы понесли большие потери и отступили. Но после гибели царя Леонида со своим отрядом при Фермопилах греческий флот вынужден был отойти к Афинам.



Милет Греческие города, восставшие против персидского господства в 500 г. до н. э.



Действия греческой армии
 ← сухопутных войск
 флота

Действия персидского флота
 в 490 г. до н. э.
 в 480 г. до н. э.

Места и годы морских и сухопутных сражений
 479 490 494



Пригород Афин


САЛАМИНСКАЯ БИТВА
 480 г. до н. э.

Саронический залив

ПЕЛОПОННЕСКАЯ ВОЙНА 431–404 гг. до н. э.

Для участия в Сицилийской экспедиции Афины собрали 200 триер, 10 000 гоплитов и 28 000 легковооружённых воинов и гребцов. Афиняне осадили Сиракузы, но им на помощь пришли многие полисы Сицилии и Пелопоннеса. Сложную для афинян ситуацию не спасло и подкрепление из Афин в 65 триер и 1200 гоплитов. В 413 г. до н. э. флот афинян был разбит, а их армия разгромлена. Пленённые командиры Никий и Демосфен были казнены, а воинов продали в рабство и отправили в каменоломни, где они почти все погибли.

Перикл



ПОЛИСНЫЙ МИР ГРЕЦИИ в 5–4 вв. до н. э.



- Границы областей материковой Греции
- Прочие области, населённые греками

- Цифрами на карте обозначены:
- 1 Малида
 - 2 Локрида
 - 3 Эпикнемидская
 - 4 Фокида
 - 5 Локрида
 - 6 Локрида
 - 7 Озольская
 - 8 Мегарида
 - 9 Флиунт
 - 10 Коринфия
 - 11 Кинурия



Серебряные афинские монеты



Территории

- входившие в Афинский морской союз на начало Пелопоннесской войны в 431 г. до н. э.
- Пелопоннесского союза в 8–6 вв. до н. э.



Спартанский шлем

- Сицилийская экспедиция в 415–413 гг. до н. э.
- Места и годы морских и сухопутных сражений: 410, 425, 413

- ### Действия войск
- Афинского морского союза
 - Пелопоннесского союза
 - Афинское государство
 - Спартанское государство



Фриз Парфенона. Всадники

ПОХОДЫ АЛЕКСАНДРА МАКЕДОНСКОГО



Александр был бесстрашным воином. Первым бросаясь в атаку, он неоднократно получал тяжёлые раны. В битве при Иссе Дарий рассёк его бедро мечом. В Средней Азии стрела кочевника пробила его голень так, что кость сломалась и вышла наружу. А в Индии он чудом избежал смерти. Первым с двумя телохранителями он ворвался в город и оказался в окружении врагов, которые нанесли ему множество ран мечами, копьями и стрелами. Но подоспевшие македоняне успели спасти упавшего на землю Александра.



Монета с изображением Александра Македонского в образе бога Амона. Аверс и реверс




Александр Македонский во главе войска. Мозаика из Помпей



Возвращение войск Александра Македонского из Индии

 флота

 сухопутных войск



Дарий III во главе войска. Мозаика из Помпей


ЭЛЛИНИСТИЧЕСКИЕ ГОСУДАРСТВА




Эллинистическая библиотека в Эфесе



ПЕРГАМ Крупнейшие центры эллинизма

 Границы эллинистических государств к началу 3 в. до н. э.

- Цифрами на карте обозначены царства:
- 1 Пергамское
 - 2 Вифиния
 - 3 Пафлагонийское
 - 4 Понтийское
 - 5 Малая Армения
 - 6 Атропатена
 - 7 Боспорское

 Территории, уступленные Селевкидами государству Маурьев к началу 3 в. до н. э.

НАРОДЫ ИТАЛИИ В НАЧАЛЕ 1-ГО ТЫСЯЧЕЛЕТИЯ ДО Н. Э.



Италия была населена многими племенами, говорившими на различных языках. Но племена под названием «римляне» никогда не было. Рим был лишь маленьким городком, в который стекались со всех сторон покинувшие родные места италийцы. Не было никогда и римского языка. Жители города Рима говорили на языке соседнего племени латинов. Даже цари в Риме были выходцами из соседних племён сабинов и этрусков. Но римляне сумели превратить небольшой городок в великое государство.




Рельеф с головой Медузы горгоны



Пиршество. Фрагменты росписи из города Тарквиния

Фрагмент этрусского саркофага с изображением супружеской пары



ДРЕВНИЙ РИМ И ИТАЛИЯ 8–3 вв. до н. э.



Превыше всего римляне ценили свободу, воинскую доблесть и твёрдость духа. Образцом гражданского мужества для всех стал консул Римской республики Луций Юний Брут. Случилось так, что двое его сыновей примкнули к заговорщикам, чтобы вернуть царскую власть. Заговор был раскрыт, и изменников приговорили к смерти. Брут твёрдым голосом отдал приказ начать казнь и ничем не выдал своих чувств, когда обезглавили и его сыновей. Он показал всем, что интересы государства надо ставить превыше всего.

Консул Римской республики Луций Юний Брут



ПЕРВАЯ ПУНИЧЕСКАЯ ВОЙНА 264–241 гг. до н. э.



Граница территорий, отошедших к Риму по итогам войны

Походы римских войск
 Сухопутные
 Морские

256 262 255
 Места и годы морских и сухопутных сражений

207 216 Места и годы сражений

Морские походы
 Карфагена
 Римских войск

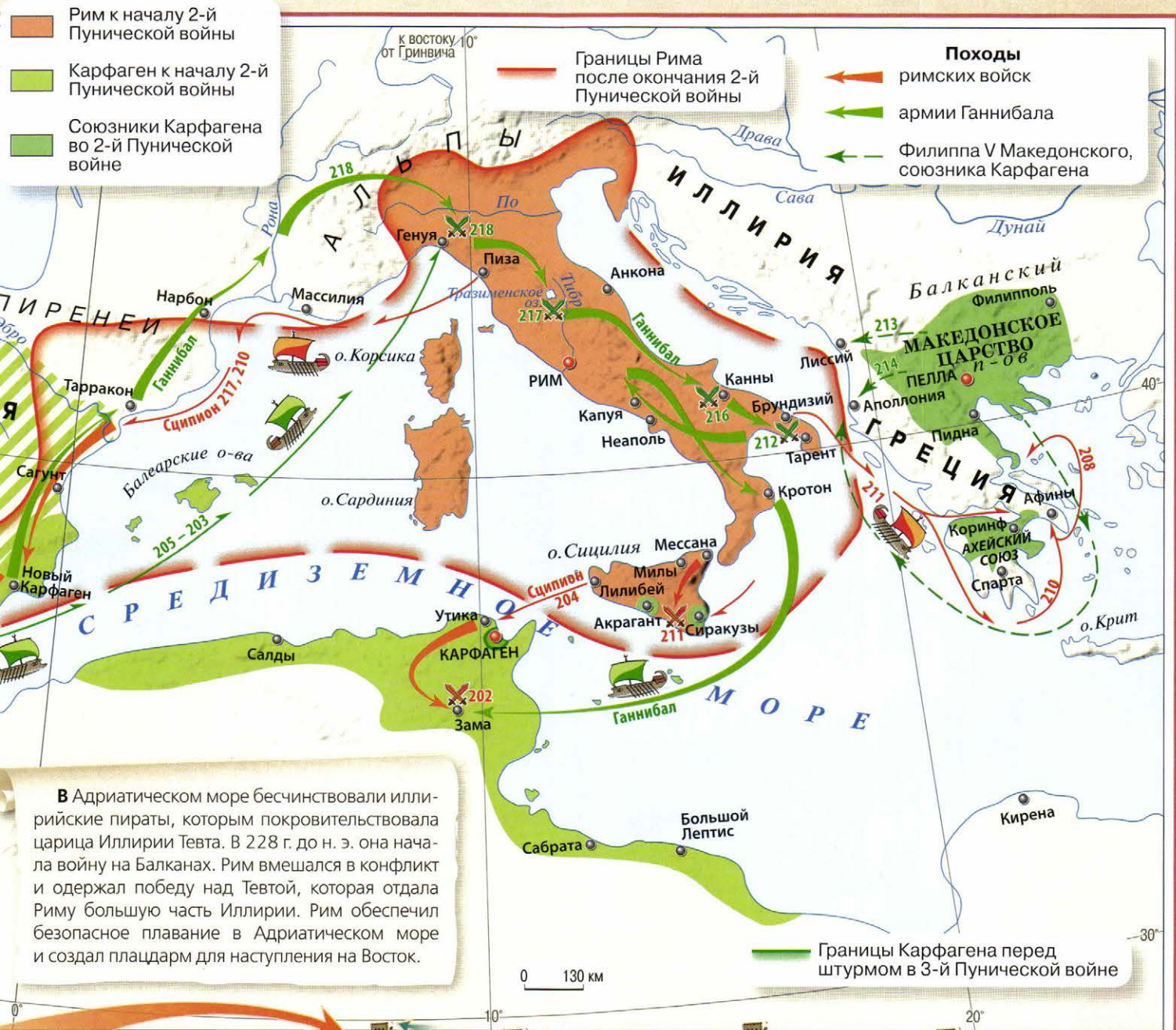
В войне с Карфагеном Риму пришлось вести боевые действия на море и учиться побеждать в морских сражениях. Уступая карфагенянам в искусстве управления кораблями, римляне перенесли приёмы сухопутного боя в сражения на море. Они впервые применили abordажные мостики, по которым легионеры сбегали на вражеские суда и захватывали их. Это часто им приносило победу. За время 1-й Пунической войны римляне выстроили и потеряли пять флотов, но к концу войны они стали сильной морской державой.



Сципион Африканский Старший



ВТОРАЯ ПУНИЧЕСКАЯ ВОЙНА 218–201 гг. до н. э.



В Адриатическом море бесчинствовали иллирийские пираты, которым покровительствовала царица Иллирии Тевта. В 228 г. до н. э. она начала войну на Балканах. Рим вмешался в конфликт и одержал победу над Тевтой, которая отдала Риму большую часть Иллирии. Рим обеспечил безопасное плавание в Адриатическом море и создал плацдарм для наступления на Восток.



РОСТ РИМСКОГО ГОСУДАРСТВА ВО 2-М — 1-М ВВ. ДО Н. Э.

Гай
Марий



В эпоху Республики римский легион насчитывал 4500 воинов. Основу составляли 3000 тяжеловооружённых пехотинцев. Их поддерживали 1200 легковооружённых и 300 всадников. Тяжеловооружённые воины делились на три группы: молодые солдаты назывались гастаты, умелые воины — принципы, и самые опытные — триари. Битву начинали легковооружённые воины с дротиками. Затем в бой вступала первая линия легиона из гастатов, потом шли на врага принципы, и только в решающие моменты в бой вмешивались триари.

Бог Янус



Граница Рима к 46 г. до н. э.
120 Даты завоевания территорий
БЕТИКА Провинции Рима

ВОССТАНИЕ СПАРТАКА

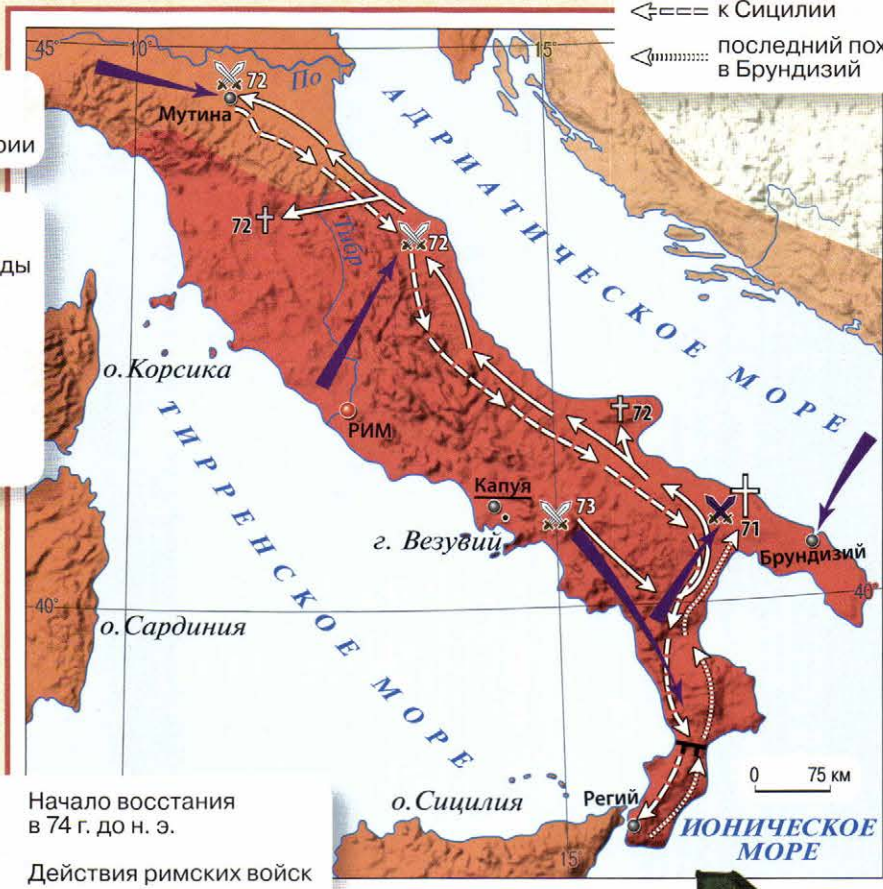
Походы войск Спартака

- ← к Альпам
- ← к Сицилии
- ← последний поход в Брундизий

Территории Италии, привилегированного центра Римской империи


Территории римских провинций

- образованных после победы над Карфагеном в Пунических войнах
- возникших после завоеваний во 2 в. до н. э.
- возникших после завоеваний в 1 в. н. э.




- Капуя** Начало восстания в 74 г. до н. э.
- ← Действия римских войск
- 73 71 Места и годы сражений
- TT Укрепления римлян
- г. Везувий Убежище восставших
- † 72 Места и годы гибели восставших рабов, отделившихся от Спартака
- † Место гибели Спартака

Шлем гладиатора



Гладиаторские бои. Древнеримская мозаика



РИМСКАЯ ИМПЕРИЯ в 1-м в. до н. э. — 2-м в. н. э.



Император Август

Преторианская гвардия — личные телохранители императоров



Территории

- Италии, привилегированного центра Римской империи
- завоёванные в эпоху Республики к 30 г. до н. э.
- завоёванные Октавианом Августом в 30 г. до н. э. — 14 г. н. э.
- завоёванные императорами от Августа до Траяна в 14–96 гг. н. э.
- завоёванные императором Траяном в 98–117 гг. н. э.
- Территории, зависимые от Рима во 2-м в. н. э.

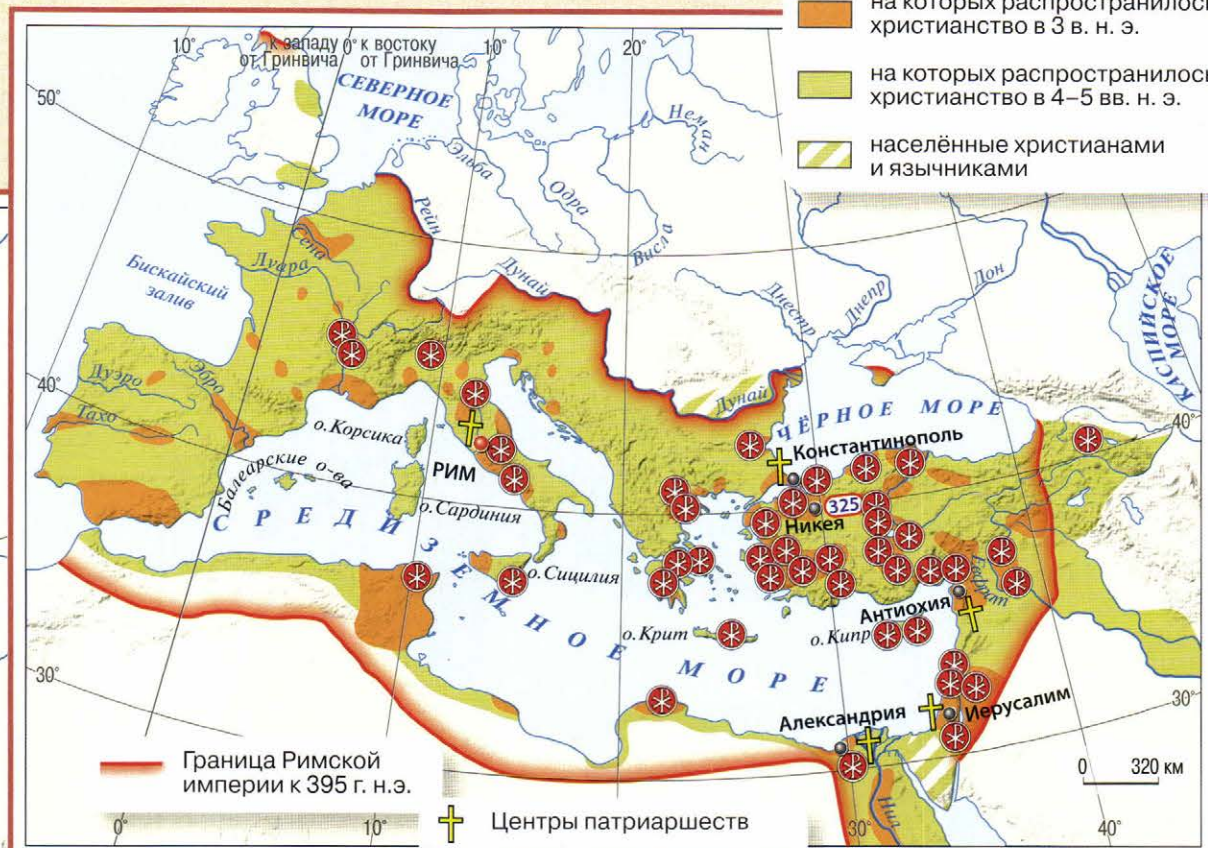
- Граница наибольшего расширения Римской империи при императоре Траяне в начале 2-го в. н. э.
- Граница территорий, зависимых от Рима во 2-м в. н. э.

Система укреплений
 БЕТИКА Провинция Рима

0 180 км

РАСПРОСТРАНЕНИЕ ХРИСТИАНСТВА В 1-м — 5-м вв. н. э.

- Территории,**
- на которых распространилось христианство в 3 в. н. э.
 - на которых распространилось христианство в 4–5 вв. н. э.
 - населённые христианами и язычниками



- + Центры патриаршества
- 325 Место и дата проведения Никейского собора
- * Христианские общины в 1–2 вв. н. э.

В эпоху раннего христианства, когда приверженцы новой религии подвергались гонениям, свою причастность учению Христа члены первых общин выражали символически. Наиболее распространёнными были изображение доброго пастыря с ягнёнком за плечами, рыбы, название которой в греческом языке содержит первые буквы имени Иисуса Христа, и виноградной лозы. На надгробьях часто высекали монограмму Христа из соединения греческих букв Х и Р, тот знак, который явился на небе Константину Великому.



Фрагмент христианского саркофага

ПОЗДНЯЯ РИМСКАЯ ИМПЕРИЯ И ВЕЛИКОЕ ПЕРЕСЕЛЕНИЕ НАРОДОВ



Константин Великий



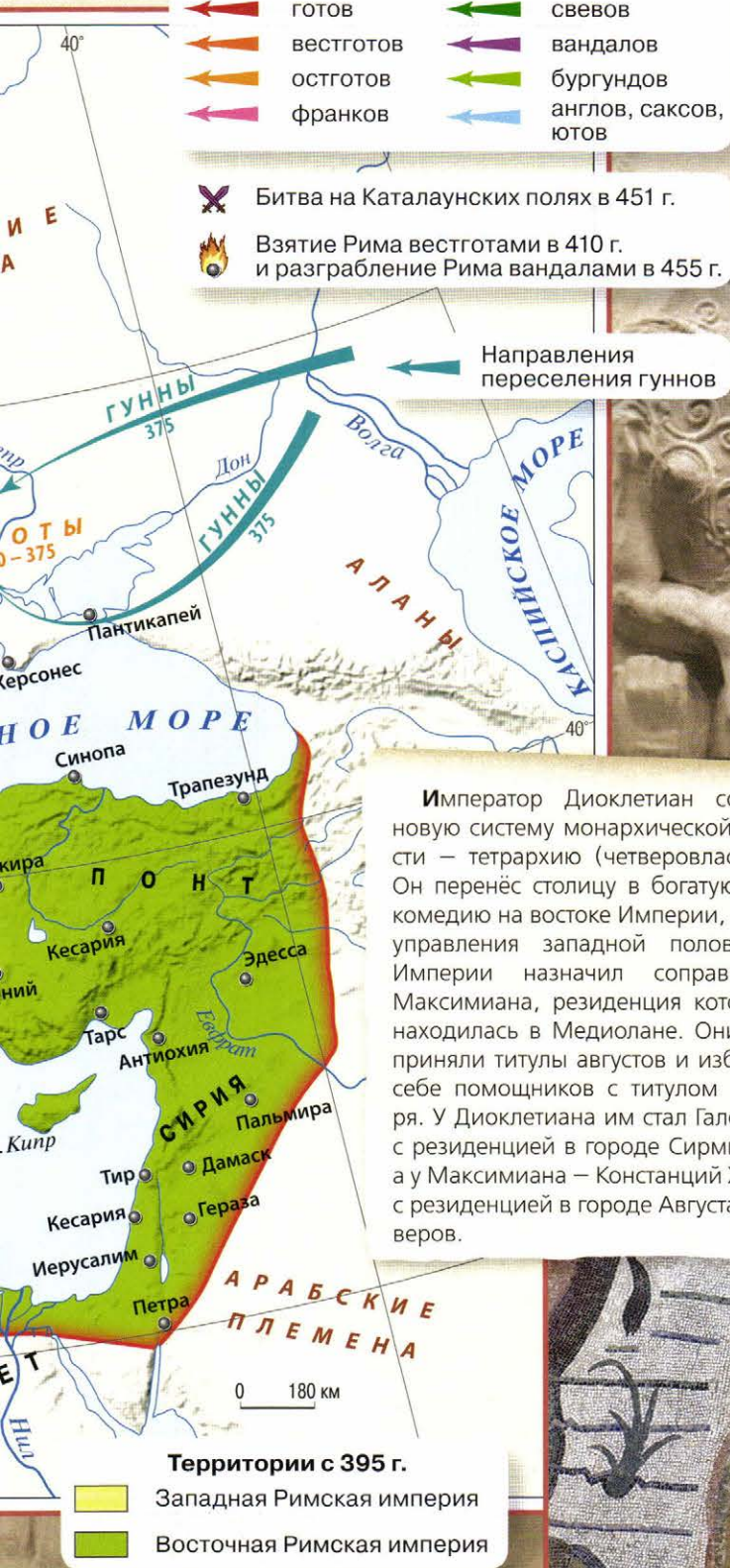
Монеты с изображением императора

- Столицы**
- РАВЕННА — Западной Римской империи
 - КОНСТАНТИНОПОЛЬ — Восточной Римской империи
 - Медиолан — императоров и их соправителей к 3-5 вв.

Направления переселений германских племён

- ГОТОВ
- ВЕСТГОТОВ
- ОСТГОТОВ
- ФРАНКОВ
- СВЕВОВ
- ВАНДАЛОВ
- БУРГУНДОВ
- АНГЛОВ, САКСОВ, ЮТОВ

- Битва на Каталаунских полях в 451 г.
- Взятие Рима вестготами в 410 г. и разграбление Рима вандалами в 455 г.



Битва римлян с варварами



Император Диоклетиан создал новую систему монархической власти — тетрархию (четверовластие). Он перенёс столицу в богатую Никомедию на востоке Империи, а для управления западной половиной Империи назначил соправителя Максимиана, резиденция которого находилась в Медиолане. Они оба приняли титулы августов и избрали себе помощников с титулом цезаря. У Диоклетиана им стал Галерий, с резиденцией в городе Сирмиуме, а у Максимиана — Констанций Хлор, с резиденцией в городе Августа Треверов.




Мозаика с изображением императора Максимиана с телохранителями из виллы Казале

КРУПНЕЙШИЕ ГОСУДАРСТВА ВО 2-М — 3-М ВВ. Н. Э.



Триумфальная Арка
императора Константина
в Риме

 Римская империя в период
наивысшего расширения при
императоре Траяне, 2 в. до н. э.

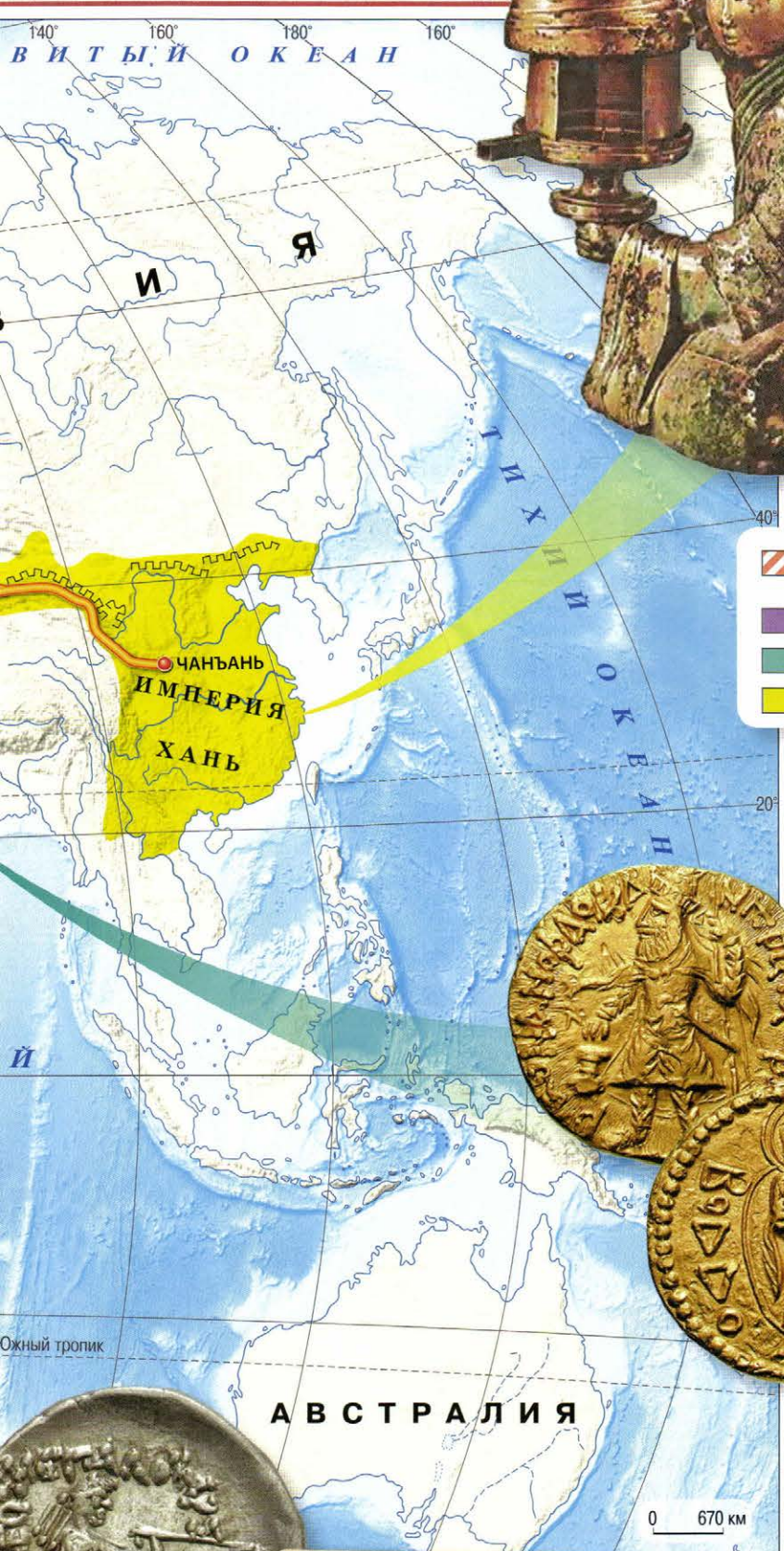
В это время благодаря посреднической торговле расцветает Пальмира. Она находилась на пересечении караванных путей, по которым на Восток шли римские товары, а на Запад — китайские. Через неё также проходил торговый путь в Персидский залив, богатый жемчугом, и далее в Индию, поставлявшую пряности и драгоценные камни, и в Аравию, славившуюся своими благовониями. Разбогатевшая Пальмира провозгласила себя независимым от Рима царством, но в 272 г. была разрушена императором Аврелианом.

Руины древней
Пальмиры



Монеты Парфянского царства





Светильник эпохи Хань

Светильник из позолоченной бронзы в виде девушки, стоящей на коленях, из царского погребения является ярким свидетельством высокого расцвета художественной культуры Древнего Китая.

- Территории, находившиеся в зависимости от Римской империи
- Парфянское царство во 2-м в. н. э.
- Кушанское царство во 2-м в. н. э.
- Империя Хань в начале 3-го в. н. э.

- Великая Китайская стена
- Великий шёлковый путь



Золотые монеты Кушанского царства

Кушанское царство, включавшее территорию Бактрии и части Индии, поддерживало тесные политические и торговые связи с соседними государствами. Даже их золотые монеты по весу равнялись римским.

Парфянское царство было сильным и богатым государством, контролировавшим Великий шёлковый путь, о чём свидетельствуют многочисленные находки парфянских монет.





КОЛОСС РОДОССКИЙ
3 в. до н. э.

В эпоху эллинизма, когда греки познали удивительный мир Востока, появились списки, перечислявшие семь чудес света, так как число 7 в Древнем мире у многих народов считалось священным. Удивительные творения зодчих и скульпторов описали учёные и путешественники, их воспели поэты. В этих списках порой одни чудеса заменялись другими, но чаще всего древние греки восхищались теми сооружениями и скульптурами, которые изображены на этих рисунках.

Гигантская 36-метровая статуя древнегреческого бога солнца Гелиоса на Родосе была возведена за 12 лет. Через 56 лет во время землетрясения она была переломлена у колен. Так появилось выражение «колосс на глиняных ногах».

Сооружён для царя Мавсола. Усыпальница была украшена 330 скульптурами и рельефами. В честь царя её назвали мавзолеем. С тех пор так называют все величественные гробницы влиятельных людей.

**АЛЕКСАНДРИЙСКИЙ
МАЯК**
3 в. до н. э.


Был построен при входе в гавань Александрии Египетской, высотой 120 м. На верхнем этаже непрерывно горел огонь, который отражался от бронзовых зеркал и был виден на расстоянии до 60 км.



**ГАЛИКАРНАССКИЙ
МАВЗОЛЕЙ**
4 в. до н. э.

**СКУЛЬПТУРА ЗЕВСА
ОЛИМПИЙСКОГО**
5 в. до н. э.

Скульптура Фидия высотой 17 м, была выполнена из дерева, покрыта пластинами из слоновой кости, с одеждой из золота, ослепительно блестящей на солнце. Приводила в восхищение древних греков.



ХРАМ АРТЕМИДЫ В ЭФЕСЕ
Конец 6 в. до н. э.

Грандиозное сооружение со 127 колоннами, поражавшее древних греков своими размерами и величием. Возведение храма заняло 120 лет. В 356 г. до н. э. храм погиб в пожаре, но затем был восстановлен.

**ВИСЯЧИЕ
САДЫ
СЕМИРАМИДЫ**
7 в. до н. э.

Царь Навуходоносор II подарил жене Амитис «парящий» над Вавилоном сад. Это было грандиозное сооружение из ступенчатых платформ с пальмами и деревьями. Древние греки ошибочно приписывали создание садов ассирийской царице Семирамиде.





АТЛАС

ИСТОРИЯ ДРЕВНЕГО МИРА

5

*Руководитель центра «Сферы» А.В. Сильянова
Автор-составитель Б.С. Ляпустин*

*Атлас составлен и подготовлен к изданию
АО «Издательство «Просвещение» в 2017 г.*

- Редактор атласа Е.И. Пудовина
- Картограф М.Ю. Ширяева
- Художественное оформление серии А.П. Асеев
- Художественное оформление атласа: С.Г. Куркина, Д.В. Шейкина
- Дизайн обложки: С.Г. Куркина
- Художники: С.Г. Куркина, Д.В. Шейкина
- Компьютерная вёрстка, подготовка к печати: Д.В. Шейкина
- Корректор Н.В. Игошева

- Лицензия №77-00411Ф от 12.05.14
Подписано в печать 24.08.17
Формат 60×90 1/8. Печ. л. 5,0
Бумага мелованная
Уч.-изд. л. 8,79
Тираж 3 000 экз. Заказ № 0191

- АО «Издательство «Просвещение».
127521, Москва, 3-й проезд Марьиной роши, 41.
Тел.: (495) 789-3040
www.prosv.ru; www.spheres.ru

- ОАО «Можайский полиграфический комбинат».
143200, г. Можайск, ул. Мира, 93.
Тел.: (495) 745-8428, (49638) 2-0685
www.aoompk.ru; www.aoompk.pf



ПИРАМИДЫ В ГИЗЕ

26 в. до н. э.

Были построены в эпоху Древнего царства. Самую большую пирамиду Хеопса высотой 147 м сменявшие друг друга отряды строителей в 100 тыс. человек строили 20 лет.

© Географическая основа. Росреестр, 2009
© АО «Издательство «Просвещение», 2018
Все права защищены

ISBN 978-5-09-053782-7

ВСЕОБЩАЯ ИСТОРИЯ

ИСТОРИЯ ДРЕВНЕГО МИРА

5

**СЕРИЯ АТЛАСОВ
И КОНТУРНЫХ
КАРТ ПО ВСЕОБЩЕЙ
ИСТОРИИ**

- ИСТОРИЯ ДРЕВНЕГО МИРА. 5 класс
- ИСТОРИЯ СРЕДНИХ ВЕКОВ. 6 класс
- ИСТОРИЯ НОВОГО ВРЕМЕНИ. 7 класс
- ИСТОРИЯ НОВОГО ВРЕМЕНИ. 8 класс
- ИСТОРИЯ НОВОГО ВРЕМЕНИ. 9 класс
- ИСТОРИЯ НОВЕЙШЕГО ВРЕМЕНИ. 10 класс

6+

АТЛАС

АО «ИЗДАТЕЛЬСТВО «ПРОСВЕЩЕНИЕ»
127521, Москва, 3-й проезд Марьиной рощи, 41
ТЕЛ.: (495) 789-30-40 ФАКС: (495) 789-30-41
E-MAIL: prosv@prosv.ru, <http://www.prosv.ru>


ПРОСВЕЩЕНИЕ
ИЗДАТЕЛЬСТВО
WWW.PROSV.RU



ISBN 978-5-09-053782-7



9 785090 537827